



แผนพัฒนาท้องถิ่น (พ.ศ.2566-2570)

เพิ่มเติม ครั้งที่ 1/2565

ของ

องค์การบริหารส่วนตำบลดงมหาวัน  
อำเภอเวียงเชียงรุ้ง จังหวัดเชียงราย

สำนักปลัด อบต.  
งานวิเคราะห์นโยบายและแผน  
โทร. 0 5317 2130  
[www.dongmahawan.go.th](http://www.dongmahawan.go.th)

# ก คำนำ

แผนพัฒนาท้องถิ่น (พ.ศ. 2566-2570) เพิ่มเติม ครั้งที่ 1 ขององค์การบริหารส่วนตำบลดงมหาวัน จัดทำขึ้นโดยมีวัตถุประสงค์เพื่อเป็นกรอบในการจัดทำงบประมาณรายจ่ายประจำปี งบประมาณรายจ่ายเพิ่มเติม และงบประมาณจากเงินสะสมในช่วงของแผนนั้น รวมทั้งวางแนวทางเพื่อให้มีการปฏิบัติให้บรรลุวัตถุประสงค์ตามโครงการพัฒนาที่กำหนดไว้ในแผนพัฒนาท้องถิ่น ซึ่งองค์การบริหารส่วนตำบลดงมหาวัน ได้บรรจุโครงการ/กิจกรรม ที่ผ่านกระบวนการมีส่วนร่วมของประชาชนในการจัดทำแผนพัฒนาท้องถิ่น (พ.ศ. 2566-2570) ขององค์การบริหารส่วนตำบลดงมหาวัน แปลงยุทธศาสตร์การพัฒนาไปสู่การปฏิบัติให้บรรลุตามวัตถุประสงค์และเป้าหมายที่กำหนดไว้ให้ครอบคลุม สามารถแก้ไขปัญหาของประชาชน และมุ่งก่อให้เกิดประโยชน์สูงสุด

ระเบียบกระทรวงมหาดไทยว่าด้วยการจัดทำแผนพัฒนาขององค์กรปกครองส่วนท้องถิ่น พ.ศ.2548 แก้ไขเพิ่มเติมถึง (ฉบับที่ 3) พ.ศ.2561 กำหนดว่า

ข้อ 9 ให้ยกเลิกความในข้อ 22 ของระเบียบกระทรวงมหาดไทยว่าด้วยการจัดทำแผนพัฒนาขององค์กรปกครองส่วนท้องถิ่น พ.ศ.2548 ซึ่งแก้ไขเพิ่มเติมโดยระเบียบกระทรวงมหาดไทยว่าด้วยการจัดทำแผนพัฒนาขององค์กรปกครองส่วนท้องถิ่น (ฉบับที่ 2) พ.ศ.2559 และให้ใช้ความต่อไปนี้แทน

ข้อ 22 เพื่อประโยชน์ของประชาชน การเพิ่มเติมแผนพัฒนาท้องถิ่น ให้องค์กรปกครองส่วนท้องถิ่น ดำเนินการตามขั้นตอน ดังนี้

(1) คณะกรรมการสนับสนุนการจัดทำแผนพัฒนาท้องถิ่น จัดทำร่างแผนพัฒนาท้องถิ่นที่เพิ่มเติมพร้อมเหตุผลและความจำเป็นเสนอคณะกรรมการพัฒนาท้องถิ่น

(2) คณะกรรมการพัฒนาท้องถิ่นและประชาคมท้องถิ่นพิจารณาร่างแผนพัฒนาท้องถิ่นที่เพิ่มเติมให้สภาองค์การบริหารส่วนตำบลสำหรับองค์การบริหารส่วนตำบลให้ส่งร่างแผนพัฒนาท้องถิ่นที่เพิ่มเติมให้สภาองค์การบริหารส่วนตำบลพิจารณาตามมาตรา 46 แห่งพระราชบัญญัติสภาตำบลและองค์การบริหารส่วนตำบล พ.ศ.2537 ด้วย

เมื่อแผนพัฒนาท้องถิ่นที่เพิ่มเติมได้รับความเห็นชอบแล้ว ให้ส่งแผนพัฒนาท้องถิ่นดังกล่าวให้ผู้บริหารท้องถิ่นประกาศใช้ พร้อมทั้งปิดประกาศให้ประชาชนทราบโดยเปิดเผยไม่น้อยกว่าสามสิบวัน นับแต่วันที่ผู้บริหารท้องถิ่นประกาศใช้

ข้อ 11 ให้ยกเลิกความในข้อ 25 ของระเบียบกระทรวงมหาดไทยว่าด้วยการจัดทำแผนพัฒนาขององค์กรปกครองส่วนท้องถิ่น พ.ศ.2548 และให้ใช้ความต่อไปนี้แทน

ข้อ 25 ให้องค์กรปกครองส่วนท้องถิ่นใช้แผนพัฒนาท้องถิ่นเป็นกรอบในการจัดทำงบประมาณรายจ่ายประจำปี งบประมาณรายจ่ายเพิ่มเติม และงบประมาณจากเงินสะสมในช่วงของแผนนั้น รวมทั้งวางแนวทางเพื่อให้มีการปฏิบัติให้บรรลุวัตถุประสงค์ตามโครงการพัฒนาที่กำหนดไว้ในแผนพัฒนาท้องถิ่น

แผนพัฒนาท้องถิ่น (พ.ศ.2566-2570) เพิ่มเติม ครั้งที่ 1 ประกอบด้วย 4 ส่วนสำคัญ คือ ส่วนที่ 1 สภาพทั่วไปและข้อมูลพื้นฐาน ส่วนที่ 2 ยุทธศาสตร์องค์กรปกครองส่วนท้องถิ่น ส่วนที่ 3 การนำแผนพัฒนาท้องถิ่นไปสู่การปฏิบัติ และส่วนที่ 4 การติดตามและประเมินผล

ผู้บริหารองค์การบริหารส่วนตำบลดงมหาวัน มีความมุ่งมั่นตั้งใจจริงที่จะปฏิบัติงานพัฒนาท้องถิ่นตำบลดงมหาวันให้สำเร็จตามที่ได้แถลงไว้ต่อประชาชนในเขตองค์การบริหารส่วนตำบล ให้อยู่ดีมีสุข โดยใช้ทรัพยากรที่มีอย่างจำกัด ให้เกิดประโยชน์และ ความคุ้มค่าสูงสุด เพื่อแก้ไขปัญหาของท้องถิ่น รายละเอียดปรากฏในเอกสารแผนพัฒนาท้องถิ่น ฉบับนี้

องค์การบริหารส่วนตำบลดงมหาวัน

10 มิถุนายน 2565

**ข**  
**สารบัญ**

	หน้า
<b>บทนำ</b>	
<b>ส่วนที่ 1 สภาพทั่วไปและข้อมูลพื้นฐาน</b>	<b>1-3</b>
1.1 ด้านกายภาพ	
1.2 ด้านการเมือง/การปกครอง	
1.3 ประชากร	
<b>ส่วนที่ 2 ยุทธศาสตร์การพัฒนากองค์กรปกครองส่วนท้องถิ่น</b>	<b>4-6</b>
2.1 ความสัมพันธ์ระหว่างแผนพัฒนาระดับมหภาค	
2.2 ยุทธศาสตร์การพัฒนาขององค์การบริหารส่วนตำบล	
<b>ส่วนที่ 3 การนำแผนพัฒนาท้องถิ่นไปสู่การปฏิบัติ</b>	<b>7-56</b>
3.1 ยุทธศาสตร์การพัฒนาและแผนงาน	
3.2 บัญชีสรุปโครงการพัฒนาท้องถิ่น (แบบ ผ.01)	
3.3 รายละเอียดโครงการพัฒนา (แบบ ผ.02)	
3.4 บัญชีครุภัณฑ์ (แบบ ผ.03)	
<b>ส่วนที่ 4 การติดตามและประเมินผล</b>	<b>57-58</b>
4.1 แนวทางและขั้นตอนในการติดตามและประเมินผล	
4.2 เครื่องมือการติดตามและประเมินผล	

**ภาคผนวก**

เอกสารประกอบการจัดทำแผนพัฒนาท้องถิ่น (พ.ศ. 2566 - 2570) เพิ่มเติม ครั้งที่ 1

## บทนำ

แผนพัฒนาท้องถิ่น (พ.ศ. 2566 - 2570) เพิ่มเติม ครั้งที่ 1 ขององค์การบริหารส่วนตำบลดงมหาวัน จัดทำขึ้น โดยมีวัตถุประสงค์เพื่อใช้เป็นกรอบในการจัดทำงบประมาณรายจ่ายประจำปี งบประมาณรายจ่ายเพิ่มเติม และงบประมาณจากเงินสะสมและในส่วนที่เกี่ยวข้อง ซึ่งองค์การบริหารส่วนตำบลดงมหาวัน ได้บรรจุโครงการ/กิจกรรม ที่ผ่านกระบวนการมีส่วนร่วมของประชาชนในแผนพัฒนาท้องถิ่น เพื่อนำไปจัดทำงบประมาณรายจ่ายประจำปี เป็นการแปลงยุทธศาสตร์การพัฒนาไปสู่การปฏิบัติให้บรรลุตามวัตถุประสงค์และเป้าหมายที่ต้องการ ในแต่ละยุทธศาสตร์การพัฒนา

ทั้งนี้ คณะกรรมการพัฒนาองค์การบริหารส่วนตำบลดงมหาวัน และคณะกรรมการสนับสนุนการจัดทำแผนพัฒนาท้องถิ่น ได้รวบรวมปัญหา ความต้องการ ข้อมูลพื้นฐานต่าง ๆ ที่เป็นประโยชน์ในการพัฒนาตำบลมาวิเคราะห์ เพื่อจัดทำแผนพัฒนาท้องถิ่น (พ.ศ. 2566 - 2570) เพิ่มเติม ครั้งที่ 1 ให้ครอบคลุมและสามารถแก้ไข ปัญหาของประชาชนและมุ่งก่อให้เกิดประโยชน์สูงสุดต่อไป



ประกาศองค์การบริหารส่วนตำบลดงมหาวัน  
เรื่อง ประกาศใช้แผนพัฒนาท้องถิ่น (พ.ศ. ๒๕๖๖ - ๒๕๗๐) เพิ่มเติม ครั้งที่ ๑  
ขององค์การบริหารส่วนตำบลดงมหาวัน

ด้วยองค์การบริหารส่วนตำบลดงมหาวัน ร่วมกับคณะกรรมการพัฒนาองค์การบริหารส่วนตำบลดงมหาวัน คณะกรรมการสนับสนุนการจัดทำแผนพัฒนาองค์การบริหารส่วนตำบลดงมหาวัน ได้รวบรวมปัญหา ความต้องการ ข้อมูลพื้นฐานต่าง ๆ ที่เป็นประโยชน์ในการพัฒนาตำบลดงมหาวัน มาวิเคราะห์เพื่อนำไปสู่การจัดทำแผนพัฒนาท้องถิ่น (พ.ศ. ๒๕๖๖ - ๒๕๗๐) เพิ่มเติม ครั้งที่ ๑ ตามระเบียบกระทรวงมหาดไทยว่าด้วยการจัดทำแผนพัฒนาขององค์กรปกครองส่วนท้องถิ่น พ.ศ. ๒๕๔๘ แก้ไขเพิ่มเติมถึง (ฉบับที่ ๓) พ.ศ. ๒๕๖๑ ข้อ ๒๒ (๒) และข้อ ๒๔ โดยมีวัตถุประสงค์เพื่อเป็นกรอบในการจัดทำงบประมาณรายจ่ายประจำปี งบประมาณรายจ่ายเพิ่มเติม และงบประมาณจากเงินสะสมในช่วงของแผนนั้น รวมทั้งวางแนวทางเพื่อให้มีการปฏิบัติให้บรรลุวัตถุประสงค์ ตามโครงการพัฒนาที่กำหนดไว้ในแผนพัฒนาท้องถิ่น ซึ่งองค์การบริหารส่วนตำบลดงมหาวัน ได้บรรจุโครงการ/กิจกรรม ที่ผ่านกระบวนการมีส่วนร่วมของประชาชนในการจัดทำแผนพัฒนาท้องถิ่น (พ.ศ. ๒๕๖๖-๒๕๗๐) ขององค์การบริหารส่วนตำบลดงมหาวัน แปลงยุทธศาสตร์การพัฒนาไปสู่การปฏิบัติให้บรรลุตามวัตถุประสงค์และเป้าหมายที่กำหนดไว้ ให้ครอบคลุม สามารถแก้ไขปัญหาของประชาชนและมุ่งก่อให้เกิดประโยชน์สูงสุด

อาศัยอำนาจตามความในข้อ ๒๒ (๓) และข้อ ๒๔ แห่งระเบียบกระทรวงมหาดไทย ว่าด้วยการจัดทำแผนพัฒนาขององค์กรปกครองส่วนท้องถิ่น พ.ศ. ๒๕๔๘ แก้ไขเพิ่มเติมถึง (ฉบับที่ ๓) พ.ศ. ๒๕๖๑ และมติที่ประชุมคณะกรรมการพัฒนาองค์การบริหารส่วนตำบลดงมหาวันและประชาคมท้องถิ่น เมื่อวันที่ ๒ มิถุนายน ๒๕๖๕ และมติที่ประชุมสภาองค์การบริหารส่วนตำบลดงมหาวัน ในการประชุมสมัยสามัญ สมัยที่ ๒ เมื่อวันที่ ๙ มิถุนายน ๒๕๖๕ นายกององค์การบริหารส่วนตำบลดงมหาวัน จึงประกาศให้ใช้แผนพัฒนาท้องถิ่น (พ.ศ. ๒๕๖๖ - ๒๕๗๐) เพิ่มเติม ครั้งที่ ๑ ขององค์การบริหารส่วนตำบลดงมหาวัน เพื่อเป็นแนวทางในการพัฒนา และจัดทำงบประมาณรายจ่ายประจำปี งบประมาณรายจ่ายเพิ่มเติม และงบประมาณจากเงินสะสมต่อไป ดังมีรายละเอียดแนบท้าย ประกาศนี้

จึงประกาศให้ทราบโดยทั่วกัน

ประกาศ ณ วันที่ ๑๐ เดือน มิถุนายน พ.ศ. ๒๕๖๕

(นายสงกรานต์ โสภามา)

นายกองค์การบริหารส่วนตำบลดงมหาวัน

**เค้าโครงแผนพัฒนาท้องถิ่น  
(พ.ศ. 2566 – 2570)  
ขององค์การบริหารส่วนตำบลดงมหาวัน**

---

**ส่วนที่ 1 สภาพทั่วไปและข้อมูลพื้นฐาน**

(1) ด้านกายภาพ	1 - 3
(2) ด้านการเมือง/การปกครอง	4
(3) ประชากร	5 - 6
(4) สภาพทางสังคม	7 - 11
(5) ระบบบริการพื้นฐาน	12
(6) ระบบเศรษฐกิจ	13 - 14
(7) ศาสนา ประเพณี วัฒนธรรม	15
(8) ทรัพยากรธรรมชาติ	16
(9) อื่นๆ (ถ้ามีระบุด้วย)	

**ส่วนที่ 2 ยุทธศาสตร์องค์การปกครองส่วนท้องถิ่น**

(1) ความสัมพันธ์ระหว่างแผนพัฒนาระดับมหภาค	18 - 21
(2) ยุทธศาสตร์ขององค์การปกครองส่วนท้องถิ่น	22 - 31
(3) การวิเคราะห์เพื่อพัฒนาท้องถิ่น	32 - 35

**ส่วนที่ 3 การนำแผนพัฒนาท้องถิ่นไปสู่การปฏิบัติ**

(1) ยุทธศาสตร์การพัฒนาและแผนงาน	36 - 37
(2) บัญชีโครงการพัฒนาท้องถิ่น	
แบบ ผ. 01	38 - 41
แบบ ผ. 01/1	42
แบบ ผ. 02	43 - 136
แบบ ผ. 02/1	137 - 138
แบบ ผ. 02/2	139 - 157
แบบ ผ. 03	158 - 159

**ส่วนที่ 4 การติดตามและประเมินผล**

(1) การติดตามและประเมินผลยุทธศาสตร์	160 - 164
(2) การติดตามและประเมินผลโครงการ	165 - 169
(3) สรุปการพัฒนาท้องถิ่น	170 - 171
(4) ข้อเสนอแนะในการจัดทำแผนพัฒนาท้องถิ่นในอนาคต	172 - 174

\*\*\*\*\*

# ส่วนที่ 1

## สภาพทั่วไปและข้อมูลพื้นฐาน

### 1. ด้านกายภาพ

#### 1.1 ที่ตั้ง



#### สภาพทั่วไป

ตำบลดงมหาวัน อำเภอเวียงเชียงรุ้ง จังหวัดเชียงราย เป็นตำบลที่ตั้งอยู่ทางทิศตะวันตกของอำเภอเวียงเชียงรุ้ง ตั้งขึ้นเมื่อ พ.ศ.2525 โดยแยกมาจากตำบลทุ่งก่อ ประชากรส่วนใหญ่ย้ายถิ่นฐานมาจากภาคตะวันออกเฉียงเหนือ ได้สร้างถิ่นฐานใหม่บนพื้นที่ตำบลดงมหาวัน และประกอบกับประชากรของตำบลดงมหาวันที่มีอยู่เดิม ซึ่งต่อมาได้ขยายจัดแบ่งออกเป็น 10 หมู่บ้าน (ปัจจุบันมีจำนวน 11 หมู่บ้าน) เนื่องจากลักษณะภูมิประเทศเป็นที่ราบระหว่างภูเขา ลาดเอียงไปทางทิศตะวันตก มีแม่น้ำกกเป็นแม่น้ำสายสำคัญไหลผ่านในเขตพื้นที่ของตำบล จึงทำให้ประชากรส่วนใหญ่มีอาชีพด้านการเกษตร เช่น ทำนา ทำไร่ เป็นต้น และมีป่าไม้ที่สมบูรณ์ มีเนื้อที่ประมาณ 68.81 ตารางกิโลเมตร หรือประมาณ 43,006 ไร่ (อบต.ดงมหาวัน จัดตั้งเมื่อ 16 ธันวาคม พ.ศ.2539)

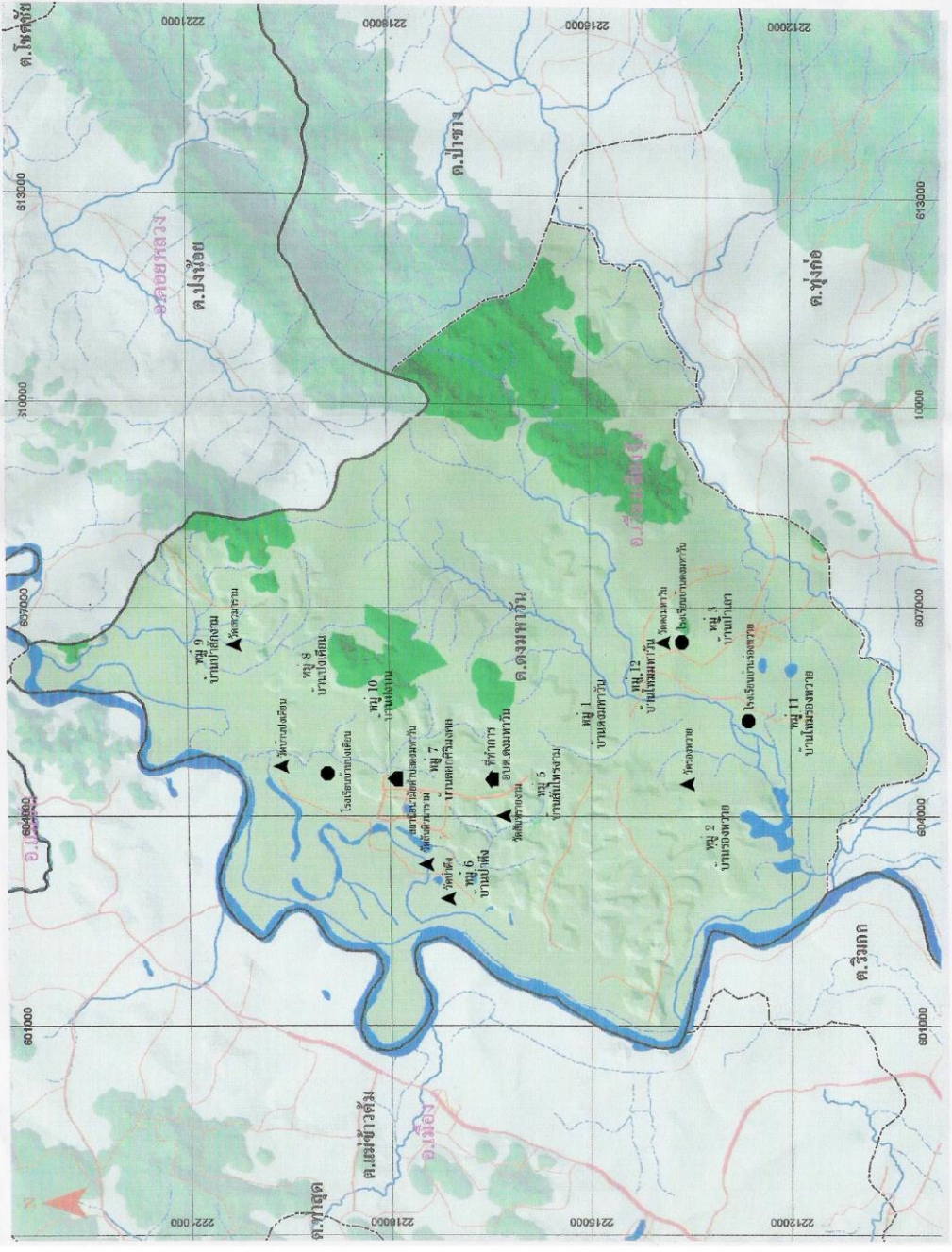
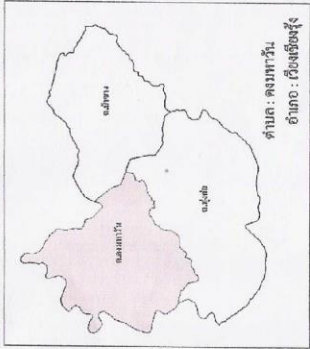
องค์การบริหารส่วนตำบลดงมหาวัน ตั้งอยู่ในอำเภอเวียงเชียงรุ้ง จังหวัดเชียงราย อยู่ระหว่างเส้นรุ้ง เส้นแวง (ละติจูด) 20.032820203163368 เส้นแวง (ลองจิจูด) 100.00356674194336 ถนนลาดยาง จากจังหวัดเชียงราย ผ่านอำเภอเวียงชัย ตามถนน กรป.กลาง เลี้ยวซ้ายสี่แยกตลาดบ้านเหล่า ระยะทางโดยประมาณทั้งหมด 37 กิโลเมตร

สำนักงานองค์การบริหารส่วนตำบลดงมหาวัน ตั้งอยู่ที่ 191 หมู่ที่ 5 บ้านสันไทรงาม ตำบลดงมหาวัน อำเภอเวียงเชียงรุ้ง จังหวัดเชียงราย โทร / โทรสาร 053-172130

#### อาณาเขต

ทิศเหนือ	ติดต่อกับ	ตำบลปงน้อย	อำเภอดอยหลวง
ทิศตะวันออก	ติดต่อกับ	ตำบลป่าซาง	อำเภอเวียงเชียงรุ้ง
ทิศตะวันตก	ติดต่อกับ	ตำบลแม่ข้าวต้ม	อำเภอเมือง
ทิศใต้	ติดต่อกับ	ตำบลทุ่งก่อ	อำเภอเวียงเชียงรุ้ง

# ตำบลดงมหาวัน อำเภอเวียงเชียงรุ้ง จังหวัดเชียงราย



**สัญลักษณ์**

**เขตการปกครอง**

- เส้นแบ่งเขตอำเภอ
- เส้นแบ่งเขตจังหวัด
- เส้นแบ่งเขตตำบล
- เส้นแบ่งเขตตำบล

**ทางน้ำ**

- ทางน้ำ มีน้ำตลอดปี
- ทางน้ำ มีน้ำในฤดูฝน
- แหล่งน้ำถาวร

**ถนน**

- ถนนหลัก
- ถนนทั่วไป

**ระดับความสูง : เมตร**

1800 - 2020
1600 - 1800
1400 - 1600
1200 - 1400
1000 - 1200
800 - 1000
600 - 800
400 - 600
200 - 400
0 - 200







**รายละเอียดภาพตราเครื่องหมาย  
เป็นวงกลม**

- มีแฉกอยู่ในวงกลม 10 แฉก
- มีภูเขาและลำน้ำไหลผ่านที่ราบ
- มีรวงข้าว 3 ช่อ

**ความหมาย**

- 10 แฉก หมายถึง 10 หมู่บ้านในตำบลดงมหาวัน  
(ปัจจุบัน มี 11 หมู่บ้าน)
- ภูเขา และลำน้ำ ให้ความหมายถึง ความอุดมสมบูรณ์  
ทรัพยากรธรรมชาติ
- รวงข้าว สื่อความหมายอาชีพ ทำนาเป็นอาชีพหลัก

**1.2 ลักษณะภูมิประเทศ**

มีสภาพพื้นที่เป็นที่ราบและราบเนินเขาติดลำน้ำกก ประชาชนส่วนใหญ่มีอาชีพเกษตรกรรม ทำนา ทำไร่

**1.3 ลักษณะภูมิอากาศ**

ลักษณะอากาศมีลักษณะร้อนชื้น อากาศเปลี่ยนแปลงไปตามฤดู ซึ่งมี ๓ ฤดู ดังนี้

**ฤดูร้อน** ประมาณกลางเดือนกุมภาพันธ์ – กลางเดือนพฤษภาคม มีอุณหภูมิเฉลี่ยสูงสุด 30.6 องศาเซลเซียส อุณหภูมิสูงสุด 35.4 องศาเซลเซียส

**ฤดูฝน** ประมาณกลางเดือนพฤษภาคม-กลางเดือนตุลาคม

**ฤดูหนาว** อยู่ในช่วงกลางเดือนตุลาคม-กลางเดือนกุมภาพันธ์ อุณหภูมิต่ำสุดเฉลี่ย 15.1 องศาเซลเซียส อุณหภูมิต่ำสุด 10.2 องศาเซลเซียส

**1.4 ลักษณะของดิน**

ดินในพื้นที่ราบ เป็นดินที่เกิดบนลานตะพักลำน้ำระดับต่างๆ ประกอบด้วยดินหลายชนิดเป็นดินที่มีความอุดมสมบูรณ์ต่ำถึงดีหรือดีปานกลาง เนื้อดินเป็นดินร่วนจนถึงดินเหนียว มีการระบายน้ำดีจนถึงเลว ปกติใช้ในการทำนา

## 2. ด้านการเมือง/การปกครอง

### 2.1 เขตการปกครอง

ตำบลดงมหาวัน อำเภอเวียงเชียงรุ้ง จังหวัดเชียงราย เป็นตำบลที่ตั้งอยู่ทางทิศตะวันตกของอำเภอเวียงเชียงรุ้ง ก่อตั้งขึ้นเมื่อ พ.ศ.2525 โดยแยกมาจากตำบลทุ่งก่อ ประชากรส่วนใหญ่ย้ายถิ่นฐานมาจากภาคตะวันออกเฉียงเหนือ ได้สร้างถิ่นฐานใหม่บนพื้นที่ตำบลดงมหาวัน และประกอบกับประชากรของตำบลดงมหาวันที่มีอยู่เดิม ปัจจุบันมีจำนวน 11 หมู่บ้าน ดังนี้

1. หมู่ที่ 1 บ้านดงมหาวัน
2. หมู่ที่ 2 บ้านร่องหวาย
3. หมู่ที่ 3 บ้านป่าเลา
4. หมู่ที่ 5 บ้านสันไทรงาม
5. หมู่ที่ 6 บ้านป่าดิ่ง
6. หมู่ที่ 7 บ้านดอยศิริมงคล
7. หมู่ที่ 8 บ้านปงเคียน
8. หมู่ที่ 9 บ้านป่าสักงาม
9. หมู่ที่ 10 บ้านปงบน
10. หมู่ที่ 11 บ้านใหม่ร่องหวาย
11. หมู่ที่ 12 บ้านใหม่มหาวัน

\*หมายเหตุ หมู่ที่ 4 บ้านแม่เผื่อ อยู่ในเขตความรับผิดชอบเทศบาลตำบลบ้านเหล่า

### 2.2 การเลือกตั้ง

การเลือกตั้งนายกองค์การบริหารส่วนตำบล ใช้เขตองค์การบริหารส่วนตำบลเป็นเขตเลือกตั้ง

การเลือกตั้งสมาชิกสภาองค์การบริหารส่วนตำบล ใช้เขตหมู่บ้านเป็นเขตเลือกตั้ง ซึ่งมีทั้งหมด 11 หมู่บ้าน บ้านละ 2 คน

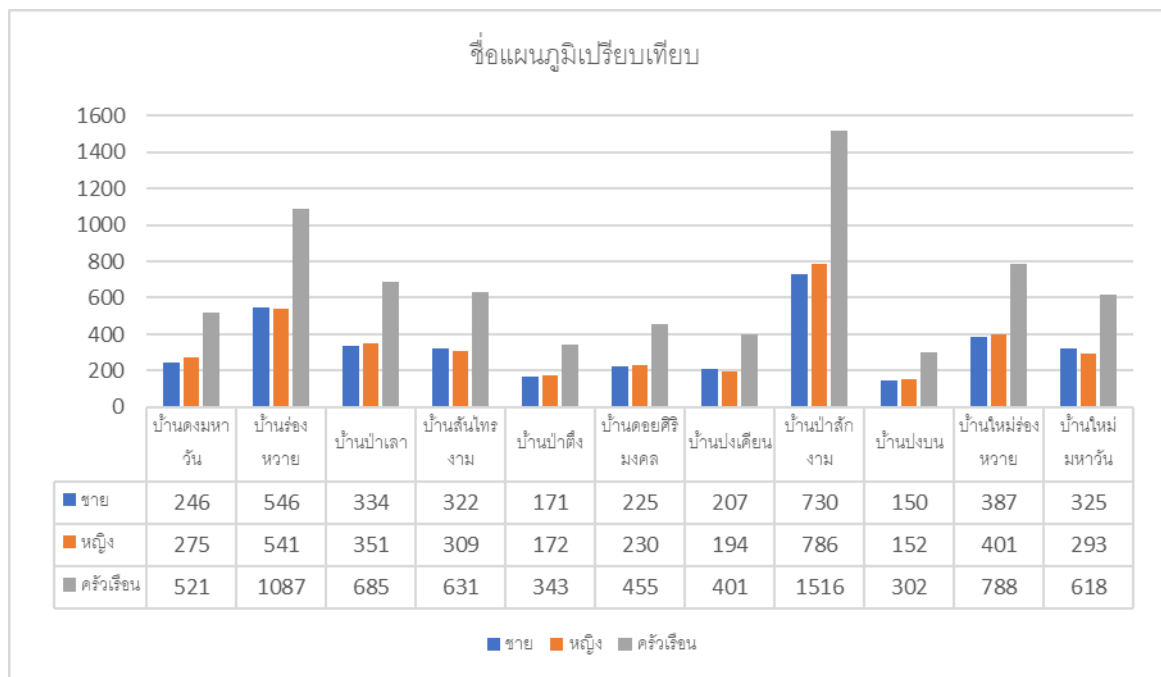
รายงานผลการเลือกตั้งท้องถิ่น วันที่ 19 ต.ค. 2556 (ข้อมูลฝ่ายข้อมูลการเลือกตั้ง สสส.)

ตำแหน่ง	เขตที่	ผู้มีสิทธิ	ผู้มีใช้สิทธิ	ร้อยละ	บัตรดี	ร้อยละ	บัตรไม่ประสงค์ลงคะแนน	ร้อยละ	บัตรเสีย
ผ.ถ.		5,087	3,536	70	3,384	95.7	57	1.61	95
ส.ถ.	1	427	356	83	350	98.31	4	1.12	2
	2	846	537	63	526	97.95	3	0.56	8
	3	543	376	69	369	98.14	2	0.53	5
	4	491	355	72	348	98.03	3	0.85	4
	5	256	177	69	172	97.18	2	1.13	3
	6	344	267	78	262	98.13	0	0	5
	7	278	193	69	191	98.96	0	0	2
	8	475	281	59	268	95.37	4	1.42	9
	9	240	166	69	165	99.4	0	0	1
	10	624	384	62	370	96.35	4	1.04	10
	11	501	406	81	398	98.03	3	0.74	5

### 3. ประชากร

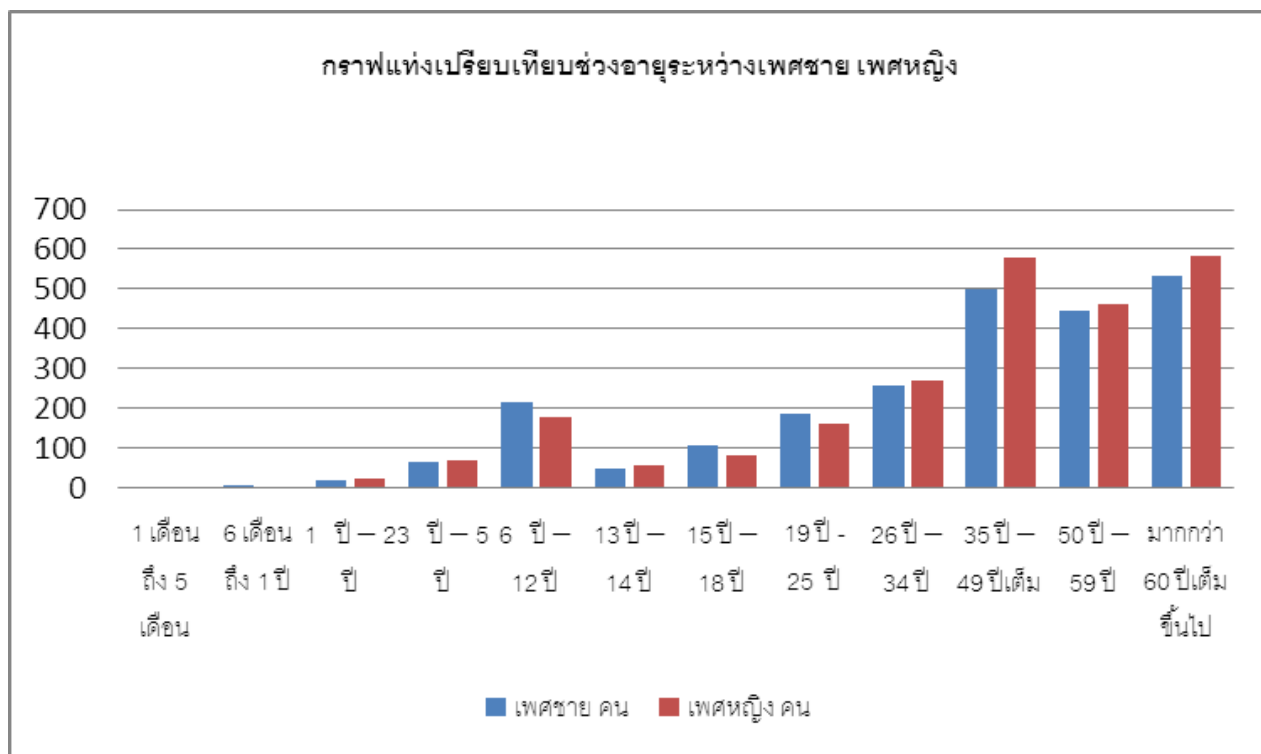
#### 3.1 ข้อมูลสำนักทะเบียนอำเภอเวียงเชียงรุ้ง ณ เมษายน 2564

หมู่ที่	ชื่อหมู่บ้าน	จำนวนประชากร (คน)			จำนวนครัวเรือน
		ชาย	หญิง	รวม	
1	บ้านดงมหาวัน	246	275	521	204
2	บ้านร่องหวาย	546	541	1,087	341
3	บ้านป่าเลา	334	351	685	206
5	บ้านสันไทรงาม	322	309	631	254
6	บ้านป่าตึง	171	172	343	119
7	บ้านดอยศิริมงคล	225	230	455	161
8	บ้านปางเคียน	207	194	401	110
9	บ้านป่าสักงาม	730	786	1,516	520
10	บ้านปางบน	150	152	302	94
11	บ้านใหม่ร่องหวาย	387	401	788	217
12	บ้านใหม่มหาวัน	325	293	618	217
รวม ( 11 หมู่บ้าน)		3,643	3,704	7,347	2,443



### 3.2 ช่วงอายุและจำนวนประชากร (จำแนกตามช่วงอายุในข้อมูล จปฐ. ปี 2562)

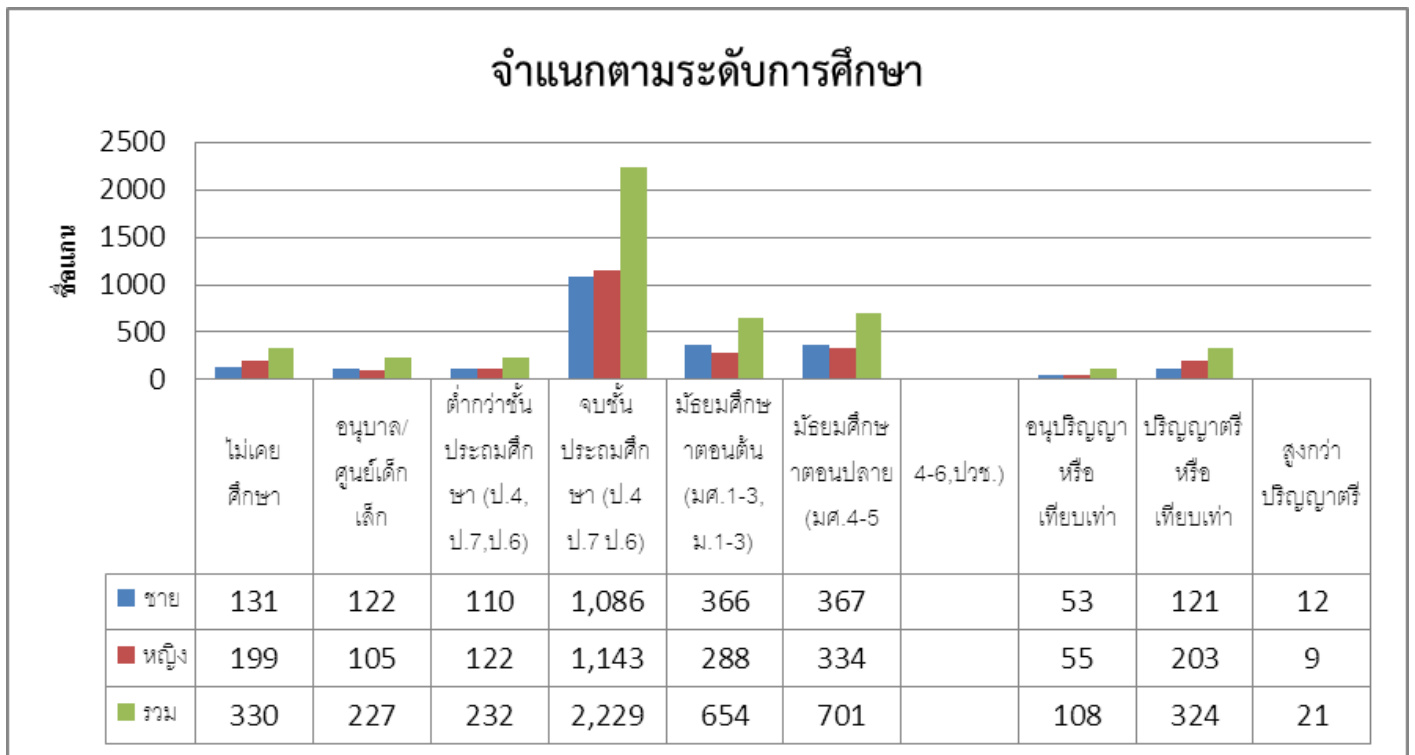
ช่วงอายุ	เพศชาย		เพศหญิง		รวม	%
	คน	%	คน	%		
1 เดือน ถึง 5 เดือน	0	0.00	0.00	0	0	0
6 เดือน ถึง 1 ปี	1	0	0	0	1	0.02
1 ปี - 2 ปี	19	0.39	22	0.46	41	0.85
3 ปี - 5 ปี	63	1.31	69	1.43	132	2.74
6 ปี - 12 ปี	213	4.41	179	3.71	392	8.12
13 ปี - 14 ปี	48	0.99	54	1.12	102	2.11
15 ปี - 18 ปี	105	2.18	81	1.68	186	3.85
19 ปี - 25 ปี	186	3.85	162	3.36	348	7.21
26 ปี - 34 ปี	255	5.28	270	5.59	525	10.88
35 ปี - 49 ปีเต็ม	501	10.38	577	11.96	1,078	22.34
50 ปี - 59 ปี	444	9.20	462	9.57	906	18.77
มากกว่า 60 ปีเต็ม ขึ้นไป	533	11.04	582	12.06	906	18.77
<b>รวม</b>	<b>2,368</b>	<b>49.07</b>	<b>2,458</b>	<b>50.93</b>	<b>4,826</b>	<b>100.00</b>



#### 4. สภาพทางสังคม

##### 4.1 การศึกษา (จำแนกตามระดับการศึกษา จปฐ. 2562)

ระดับการศึกษา	เพศชาย		เพศหญิง		รวม	%
	คน	%	คน	%		
ไม่เคยศึกษา	131	2.71	199	4.12	330	6.84
อนุบาล/ศูนย์เด็กเล็ก	122	2.53	105	2.18	227	4.70
ต่ำกว่าชั้นประถมศึกษา (ป.4,ป.7,ป.6)	110	2.28	122	2.53	232	4.81
จบชั้นประถมศึกษา (ป.4 ป.7 ป.6)	1,086	22.50	1,143	23.68	2,229	46.19
มัธยมศึกษาตอนต้น(มศ.1-3, ม.1-3)	366	7.58	288	5.97	654	13.55
มัธยมศึกษาตอนปลาย (มศ.4-5 4-6,ปวช.)	367	7.60	334	6.92	701	14.53
อนุปริญญา หรือเทียบเท่า	53	1.10	55	1.14	108	2.24
ปริญญาตรี หรือเทียบเท่า	121	2.51	203	4.21	324	6.71
สูงกว่าปริญญาตรี	12	0.25	9	0.19	21	0.44
<b>รวม</b>	<b>12</b>	<b>0.25</b>	<b>9</b>	<b>0.19</b>	<b>21</b>	<b>0.44</b>



กราฟแท่งเปรียบเทียบระดับการศึกษาระหว่างเพศชาย เพศหญิง

**สรุปผลการจัดเก็บข้อมูลความจำเป็นพื้นฐาน ปี 2562 ระดับอปท.**

สรุปผลการจัดเก็บข้อมูลความจำเป็นพื้นฐาน ปี 2562 ระดับอปท.

อปท.องค์การบริหารส่วนตำบล ดงมหวาน อำเภอเวียงเชียงรุ้ง จังหวัดเชียงราย ภาคเหนือ ประเทศไทย

ตัวชี้วัด ข้อมูลความจำเป็นพื้นฐาน	จำนวน			ไม่ผ่านเกณฑ์	
	ที่สำรวจทั้งหมด	ผ่านเกณฑ์ จำนวน	ร้อยละ	จำนวน	ร้อยละ
<b>หมวดที่ 1 สุขภาพ มี 7 ตัวชี้วัด</b>					
1. เด็กแรกเกิดมีน้ำหนัก 2,500 กรัม ขึ้นไป	1 คน	1 คน	100.00	0 คน	0.00
2. เด็กแรกเกิดได้กินนมแม่อย่างเดียวอย่างน้อย 6 เดือนแรกติดต่อกัน	1 คน	1 คน	100.00	0 คน	0.00
3. เด็กแรกเกิดถึง 12 ปี ได้รับวัคซีนป้องกันโรคครบตามตารางสร้างเสริมภูมิคุ้มกันโรค	566 คน	566 คน	100.00	0 คน	0.00
4. ครั้วเรือนกินอาหารถูกสุขลักษณะ ปลอดภัย และได้มาตรฐาน	1,464 คร.	1,464 คร.	100.00	0 คร.	0.00
5. ครั้วเรือนมีการใช้ยาเพื่อบำบัด บรรเทาอาการเจ็บป่วยเบื้องต้นอย่างเหมาะสม	1,464 คร.	1,464 คร.	100.00	0 คร.	0.00
6. คนอายุ 35 ปีขึ้นไป ได้รับการตรวจสุขภาพประจำปี	3,099 คน	3,099 คน	100.00	0 คน	0.00
7. คนอายุ 6 ปีขึ้นไป ออกกำลังกายอย่างน้อย สัปดาห์ละ 3 วัน ๆ ละ 30 นาที	4,652 คน	4,649 คน	99.94	3 คน	0.06
<b>หมวดที่ 2 สภาพแวดล้อม มี 7 ตัวชี้วัด</b>					
8. ครั้วเรือนมีความมั่นคงในที่อยู่อาศัย และบ้านมีสภาพคงทนถาวร	1,464 คร.	1,464 คร.	100.00	0 คร.	0.00
9. ครั้วเรือนมีน้ำสะอาดสำหรับดื่มและบริโภค เพียงพอตลอดปีอย่างน้อยคนละ 5 ลิตรต่อวัน	1,464 คร.	1,464 คร.	100.00	0 คร.	0.00
10. ครั้วเรือนมีน้ำใช้เพียงพอตลอดปี อย่างน้อยคนละ 45 ลิตรต่อวัน	1,464 คร.	1,464 คร.	100.00	0 คร.	0.00
11. ครั้วเรือนมีการจัดบ้านเรือนเป็นระเบียบ เรียบร้อย สะอาดและถูกสุขลักษณะ	1,464 คร.	1,463 คร.	99.93	1 คร.	0.07
12. ครั้วเรือนไม่ถูกรบกวนจากมลพิษ	1,464 คร.	1,464 คร.	100.00	0 คร.	0.00
13. ครั้วเรือนมีการป้องกันอุบัติเหตุภัยและภัยธรรมชาติอย่างถูกวิธี	1,464 คร.	1,464 คร.	100.00	0 คร.	0.00
14. ครั้วเรือนมีความปลอดภัยในชีวิตและทรัพย์สิน	1,464 คร.	1,464 คร.	100.00	0 คร.	0.00
<b>หมวดที่ 3 การศึกษา มี 5 ตัวชี้วัด</b>					
15. เด็กอายุ 3 - 5 ปี ได้รับการเลี้ยงดูเตรียมความพร้อมก่อนวัยเรียน	132 คน	132 คน	100.00	0 คน	0.00
16. เด็กอายุ 6 -14 ปี ได้รับการศึกษาภาคบังคับ 9 ปี	494 คน	330 คน	66.80	164 คน	33.20
17. เด็กจบชั้น ม.3 ได้เรียนต่อชั้น ม.4 หรือเทียบเท่า	0 คน	0 คน	0.00	0 คน	0.00

18. คนในครัวเรือนที่จบการศึกษาภาคบังคับ 9 ปี ที่ไม่ได้เรียนต่อ	0 คน	0 คน	0.00	0 คน	0.00
และยังไม่มีงานทำ ได้รับการฝึกอบรมด้านอาชีพ					
19. คนอายุ 15 - 59 ปี อ่าน เขียนภาษาไทย และ คิดเลขอย่างง่ายได้	3,043 คน	3,041 คน	99.93	2 คน	0.07
<b>หมวดที่ 4 การมีงานทำและรายได้ มี 4 ตัวชี้วัด</b>					
20. คนอายุ 15 - 59 ปี มีอาชีพและรายได้	2,656 คน	2,654 คน	99.92	2 คน	0.08
21. คนอายุ 60 ปีขึ้นไป มีอาชีพและรายได้	1,112 คน	1,038 คน	93.35	74 คน	6.65
22. รายได้เฉลี่ยของคนในครัวเรือนต่อปี	1,464 คร.	1,464 คร.	100.00	0 คร.	0.00
23. ครัวเรือนมีการเก็บออมเงิน	1,464 คร.	1,464 คร.	100.00	0 คร.	0.00
<b>หมวดที่ 5 ค่านิยม มี 8 ตัวชี้วัด</b>					
24. คนในครัวเรือนไม่ดื่มสุรา	4,826 คน	4,223 คน	87.51	603 คน	12.49
25. คนในครัวเรือนไม่สูบบุหรี่	4,826 คน	4,488 คน	93.00	338 คน	7.00
26. คนอายุ 6 ปีขึ้นไป ปฏิบัติกิจกรรมทางศาสนา อย่างน้อยสัปดาห์ละ 1 ครั้ง	4,652 คน	4,652 คน	100.00	0 คน	0.00
27. ผู้สูงอายุ ได้รับการดูแลจากครอบครัว ชุมชน ภาครัฐหรือภาคเอกชน	1,115 คน	1,115 คน	100.00	0 คน	0.00
28. ผู้พิการ ได้รับการดูแลจากครอบครัว ชุมชน ภาครัฐหรือภาคเอกชน	79 คน	79 คน	100.00	0 คน	0.00
29. ผู้ป่วยโรคเรื้อรัง ได้รับการดูแลจากครอบครัว ชุมชน ภาครัฐหรือภาคเอกชน	177 คน	177 คน	100.00	0 คน	0.00
30. ครัวเรือนมีส่วนร่วมทำกิจกรรมสาธารณะเพื่อ ประโยชน์ของชุมชน หรือท้องถิ่น	1,464 คร.	1,464 คร.	100.00	0 คร.	0.00
31. ครอบครัวมีความอบอุ่น	1,464 คร.	1,464 คร.	100.00	0 คร.	0.00

## สถานศึกษาในเขตพื้นที่องค์การบริหารส่วนตำบลดงมหาวัน

- ศูนย์พัฒนาเด็กเล็ก 3 แห่ง
  1. ศูนย์พัฒนาเด็กเล็กบ้านร่องหวาย ตั้งอยู่ที่ โรงเรียนบ้านร่องหวาย
  2. ศูนย์พัฒนาเด็กเล็กบ้านปงเคียน ตั้งอยู่ที่โรงเรียนบ้านปงเคียน
  3. ศูนย์พัฒนาเด็กเล็กบ้านสันไทรงาม ตั้งอยู่ที่ องค์การบริหารส่วนตำบลดงมหาวัน
- โรงเรียนประถมศึกษา 3 แห่ง
  - 1.โรงเรียนอนุบาลดงมหาวัน ตั้งอยู่ที่ หมู่ที่ 12 บ้านใหม่มหาวัน
  2. โรงเรียนบ้านร่องหวาย ตั้งอยู่ที่ หมู่ที่ 2 บ้านร่องหวาย
  3. โรงเรียนบ้านปงเคียน ตั้งอยู่ที่ หมู่ที่ 10 บ้านปงบน
- โรงเรียนมัธยมศึกษาตอนต้น 1 แห่ง ( ขยายโอกาส)
  - โรงเรียนบ้านปงเคียน ตั้งอยู่ที่ หมู่ที่ 10 บ้านปงบน
- จุดบริการข้อมูลข่าวสารและอินเทอร์เน็ตตำบล 1 แห่ง
  - องค์การบริหารส่วนตำบลดงมหาวัน ตั้งอยู่ที่ หมู่ที่ 5 บ้านสันไทรงาม

## 4.2 สาธารณสุข

### (1) หน่วยงานด้านสาธารณสุข

- โรงพยาบาลในเขตพื้นที่ สังกัดกระทรวงสาธารณสุข จำนวน 2 แห่ง
  1. โรงพยาบาลส่งเสริมสุขภาพตำบลดงมหาวัน ตั้งอยู่ที่ หมู่ที่ 7 บ้านดอยศิริมงคล
  2. โรงพยาบาลส่งเสริมสุขภาพตำบลบ้านดงมหาวัน ตั้งอยู่ที่ หมู่ที่ 12 บ้านใหม่มหาวัน

### (2) สถานการณ์/ปัญหาสุขภาพ

#### รายงานอันดับโรค ตำบลดงมหาวัน ( 1 ตุลาคม 2556 ถึง 31 กรกฎาคม 2557)

ลำดับที่	ชื่อ	จำนวน	คิดเป็นร้อยละ
1	ความดันโลหิตสูง	1,173.00	22.09
2	เบาหวานร่วมกับมีภาวะแทรกซ้อน	979.00	18.43
3	ทำแผล/ตัดไหม	912.00	17.17
4	ตรวจทั่วไป/ตรวจร่างกายในภาวะปกติ	487.00	9.17
5	ไข้หวัด	478.00	9.00
6	อาหารไม่ย่อย/จุกเสียดแน่นท้อง	308.00	5.80
7	คออักเสบ	222.00	4.18
8	ปวดเมื่อยกล้ามเนื้อ	212.00	3.99
9	วิตกกังวล	193.00	3.63
10	ภูมิคุ้มกันบกพร่อง	187.00	3.52
11	เหงือกอักเสบเรื้อรัง	181.00	3.41
12	กล้ามเนื้อเคล็ด	179.00	3.37



ลำดับที่	ชื่อ	จำนวน	คิดเป็นร้อยละ
13	อุจจาระร่วง	152.00	2.86
14	ผาเห็งือกอักเสบ	151.00	2.84
15	ฝึรอบปลายรากฟัน	150.00	2.82
16	ต้องการก่อกุมคุ้มกันพิษสุนัขบ้า	146.00	2.75
17	ผากครรภ์ปกติ	144.00	2.71
18	ถุงลมโป่งพอง	140.00	2.64
19	ตรวจฟัน	135.00	2.54
20	ฟันผุลุกลามถึงเนื้อฟัน	122.00	2.30
21	ทอนซิลอักเสบเฉียบพลัน	121.00	2.28
22	ติดเชื้อทางเดินหายใจส่วนบน	110.00	2.07
23	หอบหืด	109.00	2.05
24	กระดูกสันหลังเสื่อม	104.00	1.96
25	โรคปริทันต์อักเสบในเด็ก	92.00	1.73
26	ความผิดปกติของหมอนรองกระดูกสันหลัง	80.00	1.51
27	ปวดกล้ามเนื้อ	72.00	1.36
28	เคลือบฟัน	72.00	1.36
29	ปรึกษาปัญหาเรื่องยา/เฝ้าระวังผู้ติดยา	67.00	1.26
30	ติดเชื้อทางเดินปัสสาวะ	64.00	1.21
31	ตรวจพิเศษสำหรับโรคเลือด	62.00	1.17
32	บาดเจ็บผิวถลอก/แผลถลอก	60.00	1.13
33	ข้อเข่าเสื่อม	60.00	1.13
34	กล่องเสียงอักเสบ	56.00	1.05

#### 4.3 อาชญากรรม

ตำบลดงมหาวันอยู่ในเขตพื้นที่รับผิดชอบของสถานีตำรวจภูธรเวียงเชียงรุ้ง ประกอบด้วยแต่ละหมู่บ้าน มีอาสาสมัครตำรวจบ้าน ซุตรักษาความสงบหมู่บ้าน คอยเป็นกำลังสำคัญในการแจ้งเบาะแสและข้อมูลข่าวสารให้กับทางราชการทราบอยู่ตลอดเวลาทำให้ปัญหาอาชญากรรมในพื้นที่อยู่ในระดับน้อย

#### 4.4 ยาเสพติด

ตำบลดงมหาวันมีประชากรส่วนใหญ่เป็นประชากรที่มีภูมิลำเนาเดิมจากภาคอีสาน ภาคเหนือและมีกลุ่มชาติพันธุ์มาอยู่ในพื้นที่ของหมู่ที่ 9 จึงมีประชากรที่มีความหลากหลายเข้ามาอยู่ส่งผลให้มีปัญหา ยาเสพติดแพร่ระบาดเข้ามาในพื้นที่พอสมควร แต่เนื่องจากพื้นที่อยู่ในความรับผิดชอบของสถานีตำรวจภูธรเวียงเชียงรุ้ง คอยสอดส่องดูแลและหาเบาะแสผู้กระทำผิดอยู่เป็นประจำ ประกอบกับแต่ละชุมชนมีอาสาสมัครตำรวจบ้าน ชูรักษาความสงบหมู่บ้าน คอยเป็นกำลังสำคัญในการแจ้งเบาะแสและข้อมูลข่าวสารให้กับทางราชการทำให้ปัญหา ยาเสพติดเบาบางลงตามลำดับ

#### 4.5 การสังคมสงเคราะห์

องค์การบริหารส่วนตำบลดงมหาวัน ได้ดำเนินการด้านสังคมสงเคราะห์ ดังนี้

๑. ดำเนินการจ่ายเบี้ยยังชีพให้กับผู้สูงอายุ ผู้พิการ และผู้ป่วยเอดส์
๒. รับลงทะเบียนและประสานโครงการเงินอุดหนุนเพื่อการเลี้ยงดูเด็กแรกเกิด
๓. ประสานการทำบัตรผู้พิการ
๔. ตั้งโครงการปรับปรุงซ่อมแซมบ้านคนจน

### 5. ระบบบริการพื้นฐาน

ในพื้นที่องค์การบริหารส่วนตำบลดงมหาวันมีระบบบริการพื้นฐาน ดังนี้

#### 5.1 การคมนาคมขนส่ง (ทางบก, ทางน้ำ, ทางราง ฯลฯ)

##### (1) การคมนาคม การจราจร

##### 1.1) ทางหลวงแผ่นดิน

-หมายเลข ชร 5023 และ ถนนหมายเลข ชร 1209 ไปตำบลแม่ข้าวต้ม

-หมายเลข ชร 4013 ไปทางตำบลทุ่งก่อ

##### 1.2) สะพาน 2 แห่ง

##### 1.3) การจัดการขนส่งมวลชน ประกอบด้วย

- รถโดยสารประจำทาง เชียงราย – ดงมหาวัน จำนวน 1 เที่ยว/วัน

##### 1.4) ถนน

ถนนสาธารณะทั้งหมดที่อยู่ในเขตองค์การบริหารส่วนตำบลดงมหาวัน ความยาว 52.021 กิโลเมตร แยกเป็น

➤ ถนนลาดยาง	22.88	กิโลเมตร
➤ ถนนลูกรัง	10.685	กิโลเมตร
➤ ถนนคอนกรีต	6.786	กิโลเมตร
➤ ถนนหินคลุก	7.25	กิโลเมตร
➤ ถนนเพื่อการเกษตร	13.55	กิโลเมตร
➤ ถนนระบายน้ำ	10	กิโลเมตร

ถนนอยู่ในความรับผิดชอบของ อบจ. 3.75 กิโลเมตร

#### 5.2 การไฟฟ้า

การขยายเขตไฟฟ้า ปัจจุบันมีไฟฟ้าใช้ทุกครัวเรือน คิดเป็น ๑๐๐ เปอร์เซ็นต์ (ยกเว้นในเขตพื้นที่มูลนิธิเวียงคำฟ้า) ปัญหาคือไฟฟ้าส่องสว่างทางหรือที่สาธารณะยังไม่สามารถดำเนินการครอบคลุมพื้นที่ได้ทั้งหมด เนื่องจากงบประมาณที่มีอยู่อย่างจำกัดดำเนินการได้เพียงบางจุดในพื้นที่

### 5.3 การประปา

หมู่บ้านในเขตตำบลองค์การบริหารส่วนตำบลดงมหาวันจำนวน 11 หมู่บ้าน มีน้ำประปาหมู่บ้านใช้ทั้งหมด แหล่งน้ำสำหรับผลิตประปามีไม่เพียงพอในช่วงฤดูร้อน และในโซนมูลนิธิเวียงราชพลี อยู่ในเขตบ้านป่าสักงามหมู่ที่ 9 ไม่มีน้ำประปาใช้และบางส่วนเป็นพื้นที่ของเอกชน

### 5.4 โทรศัพท์

ในเขตองค์การบริหารส่วนตำบลดงมหาวัน มีการสื่อสารที่สำคัญ ได้แก่ ทางโทรศัพท์บ้านและโทรศัพท์เคลื่อนที่ และมีเครือข่ายของโทรศัพท์เคลื่อนที่ที่ใช้ได้อย่างมีประสิทธิภาพ ได้แก่ AIS, DTAC, TRUE

### 5.5 ระบบโลจิสติกส์ (Logistics) หรือการขนส่ง

(1) มีไปรษณีย์เอกชน จำนวน 1 แห่ง ให้บริการ เวลา 08.00 – 11.00 น. ในวันจันทร์ – เสาร์ (วันเสาร์ครึ่งวัน) หยุดวันอาทิตย์ ตั้งอยู่ที่บ้านดงมหาวัน หมู่ที่ 1

## 6. ระบบเศรษฐกิจ

### 6.1 การเกษตร

ประชากรในเขตองค์การบริหารส่วนตำบลดงมหาวัน ร้อยละ 48.07 ประกอบอาชีพเกษตรกรรม ผลผลิตทางการเกษตรที่สำคัญ ได้แก่ ข้าว ข้าวโพด มันสำปะหลัง

### 6.2 การประมง

อาชีพประมง ร้อยละ 0.02 ของจำนวนประชากรทั้งหมด

### 6.3 การปศุสัตว์

เป็นการประกอบกิจการในลักษณะเลี้ยงในครัวเรือนเป็นอาชีพหลักและอาชีพเสริม เช่น การเลี้ยงไก่ เป็ด โค สุกร กระบือ จำนวนสัตว์ในพื้นที่โดยประมาณ ดังนี้

จำนวนครัวเรือนในภาคปศุสัตว์ในเขตองค์การบริหารส่วนตำบลดงมหาวัน จำนวน 524 ครัวเรือน การเลี้ยงปศุสัตว์ที่สำคัญ

โค	288	ตัว	กระบือ	129	ตัว
สุกร	351	ตัว	ไก่	12,365	ตัว
เป็ด	551	ตัว	แพะ	24	ตัว
สุนัข	972	ตัว	แมว	422	ตัว

ข้อมูลสำนักงานปศุสัตว์อำเภอเวียงเชียงรุ้ง เมษายน 2559

### 6.4 การบริการ

โรงแรม	-	แห่ง
ร้านอาหาร/ก๋วยเตี๋ยว	6	แห่ง
โรงภาพยนตร์	-	แห่ง
สถานีขนส่ง	-	แห่ง
ปั้มน้ำมันขนาดเล็ก	16	แห่ง

\*\*ข้อมูลจากการจัดเก็บภาษีขององค์การบริหารส่วนตำบลดงมหาวัน ปี 2562\*\*

## 6.5 การท่องเที่ยว

ในเขตองค์การบริหารส่วนตำบลดงมหาวันไม่มีแหล่งท่องเที่ยว แต่ได้ส่งเสริมการท่องเที่ยวให้เกิดขึ้นในหมู่บ้าน เช่น การจัดงานประเพณีบุญบั้งไฟ

## 6.6 อุตสาหกรรม

- จำนวนกิจการอุตสาหกรรมขนาดเล็ก (โรงสีขนาดเล็ก) จำนวน 8 แห่ง
- โรงงานผลิตน้ำดื่ม จำนวน 1 แห่ง น้ำดื่มชุมชน 3 แห่ง

## 6.7 การพาณิชย์และกลุ่มอาชีพ

### การพาณิชย์

ธนาคาร	-	แห่ง	ปั้มน้ำมันยอดเหรียญ/ปั้มหลอด	16	แห่ง
บริษัท	-	แห่ง	ศูนย์การค้า/ห้างสรรพสินค้า	-	แห่ง
ห้างหุ้นส่วนจำกัด	-	แห่ง	ตลาดชุมชน	๑	แห่ง
ร้านค้าต่างๆ	75	แห่ง	โรงฆ่าสัตว์	-	แห่ง
ร้านเสริมสวย	3	แห่ง	ร้านขายอุปกรณ์ก่อสร้าง	2	แห่ง
ร้านขายมือถือและอะไหล่	1	แห่ง	ค้าไม้/โรงไม้	1	แห่ง
ไม้ไผ่แปรรูป	2	แห่ง			

### กลุ่มอาชีพ

มีกลุ่มอาชีพ จำนวน 4 กลุ่ม

๑. กลุ่มผลิตภัณฑ์จักสาน
๒. กลุ่มผ้าไหมแท้ทอมือ
๓. กลุ่มดอกไม้ประดิษฐ์
๔. กลุ่มเทียนหอม

## 6.8 แรงงาน ข้อมูลจปฐ 2562

จำแนกตามประเภทอาชีพ	เพศชาย		เพศหญิง		รวม	
	คน	ร้อยละ	คน	ร้อยละ	คน	ร้อยละ
กำลังศึกษา	483	10.01	453	9.39	936	19.39
ไม่มีอาชีพ	163	3.38	236	4.89	399	8.27
เกษตร-ทำนา	1,108	22.96	1,113	23.06	2,221	46.02
เกษตร-ทำไร่	43	0.89	42	0.87	85	1.76
เกษตร-ทำสวน	6	0.12	8	0.17	14	0.29
เกษตร-ประมง	0	0.00	0	0.00	0	0.00
เกษตร-ปศุสัตว์	0	0.00	0	0.00	0	0.00
พนักงาน-รับราชการ	41	0.85	51	1.06	92	1.91
พนักงาน-รัฐวิสาหกิจ	1	0.02	2	0.04	3	0.06
พนักงานบริษัท	7	0.15	12	0.25	19	0.39
รับจ้างทั่วไป	403	8.35	363	7.52	766	15.87
ค้าขาย	41	0.85	77	1.60	118	2.45
ธุรกิจส่วนตัว	4	0.08	20	0.41	24	0.50
อาชีพอื่นๆ	68	1.41	81	1.68	149	3.09
<b>รวม</b>	<b>2,368</b>	<b>49.07</b>	<b>2,458</b>	<b>50.93</b>	<b>4,826</b>	<b>100.00</b>

## 7. ศาสนา ประเพณี วัฒนธรรม

### 7.1 การนับถือศาสนา (ข้อมูล จปฐ. 2562)

- ผู้ที่นับถือศาสนาพุทธ ร้อยละ 96.56
- ผู้ที่นับถือศาสนาคริสต์ ร้อยละ 3.38
- ผู้ที่นับถือศาสนาอื่น ๆ ร้อยละ 0.06

#### ➤ วัด 9 แห่ง

1. วัดดงมหาวัน หมู่ที่ 1
2. วัดร่องหวาย หมู่ที่ 2
3. วัดป่าเลา หมู่ที่ 3
4. วัดสันไทรงาม หมู่ที่ 5
5. วัดป่าตึง หมู่ที่ 6
6. วัดสันติวราราม หมู่ที่ 7
7. วัดดอยพระบาทวิหารมงคล หมู่ที่ 8
8. วัดดอยธรรมาราม หมู่ที่ 9
9. วัดปางบน หมู่ที่ 10

### 7.2 ประเพณีและงานประจำปี

- |                                   |             |                    |
|-----------------------------------|-------------|--------------------|
| - ประเพณีวันขึ้นปีใหม่, ปีใหม่ม้ง | ประมาณเดือน | มกราคม             |
| - ประเพณีรดน้ำคำหัวผู้สูงอายุ     | ประมาณเดือน | เมษายน             |
| - ประเพณีวันสงกรานต์              | ประมาณเดือน | เมษายน             |
| - ประเพณีบุญบั้งไฟ                | ประมาณเดือน | พฤษภาคม            |
| - ประเพณีบุญเบิกบ้าน              | ประมาณเดือน | มิถุนายน           |
| - ประเพณีแห่เทียนเข้าพรรษา        | ประมาณเดือน | กรกฎาคม            |
| - ประเพณีทอดเทียน                 | ประมาณเดือน | กันยายน            |
| - ประเพณีทอดกฐิน                  | ประมาณเดือน | ตุลาคม – พฤศจิกายน |
| - ประเพณีลอยกระทง                 | ประมาณเดือน | พฤศจิกายน          |

### 7.3 ภูมิปัญญาท้องถิ่น ภาษาถิ่น

**ภูมิปัญญาท้องถิ่น** ประชาชนในเขตองค์การบริหารส่วนตำบลดงมหาวันได้อนุรักษ์ภูมิปัญญาท้องถิ่น ได้แก่ การทอเสื่อ วิธีการทำเครื่องจักสารใช้สำหรับในครัวเรือน วิธีการเลี้ยงไหมและการทอผ้าไหม วิธีการทอเสื่อจากต้นกก และวิธีการจับปลาธรรมชาติ

**ภาษาถิ่น** ส่วนมากร้อยละ 72.73 % พูดภาษาอีสาน และภาษาเหนือ ร้อยละ 27.27

### 7.4 OTOP สินค้าพื้นเมืองและของที่ระลึก

ประชาชนในเขตองค์การบริหารส่วนตำบลดงมหาวันได้ผลิตของใช้พื้นเมืองขึ้นใช้ในครัวเรือนและเหลือเอาไว้จำหน่ายบ้าง ได้แก่ เสื้อที่ทอจากต้นกก ผ้าที่ทอจากผ้าฝ้ายและผ้าไหม เครื่องจักรสานที่ทำจากไม้ไผ่ ดอกไม้ประดิษฐ์ เทียนหอม ปลาร้า แจ่วบอง

## 8. ทรัพยากรธรรมชาติ

8.1 น้ำ มีน้ำกัก แม่น้ำฝื่อน คลองร่องหวาย

8.2 ป่าไม้ ป่าชุมชน จำนวน 7 แห่ง

8.3 ภูเขา ในเขตอบต.ดงมหาวันไม่มีภูเขา

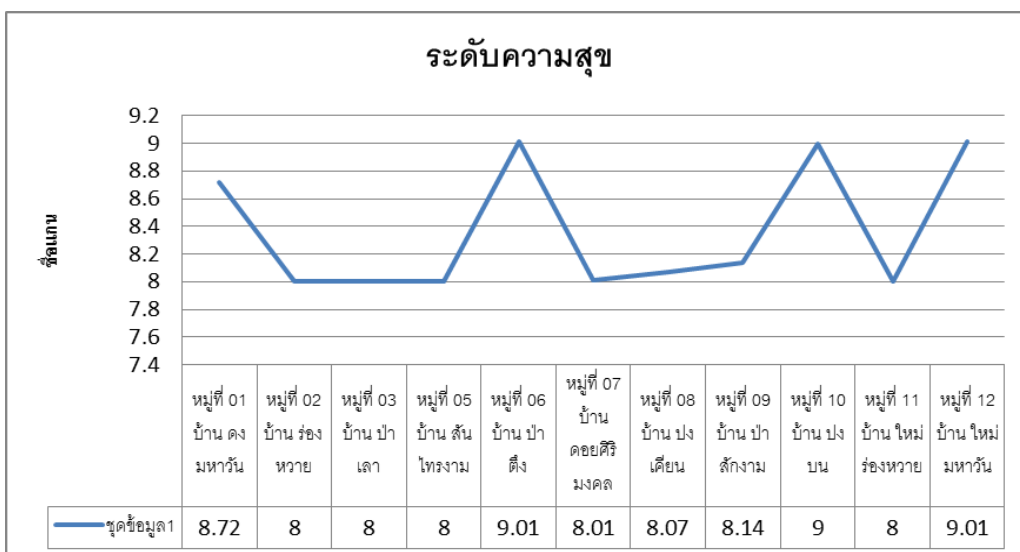
### 8.4 ทรัพยากรธรรมชาติที่สำคัญขององค์กรปกครองส่วนท้องถิ่น

ในพื้นที่ขององค์การบริหารส่วนตำบลดงมหาวันส่วนมากเป็นพื้นที่สำหรับเพาะปลูก ที่อยู่อาศัย ร้านค้า สถานประกอบการ ตามลำดับ และมีพื้นที่เพียงเล็กน้อยที่เป็นพื้นที่สาธารณะ ทรัพยากรธรรมชาติในพื้นที่ ก็ได้แก่ ดิน น้ำ ต้นไม้ อากาศที่ไม่มีมลพิษ ปัญหาคือ เนื่องจากเวลาฝนตกมีพื้นที่ใกล้กับพืชน้ำกักถ้ามีฝนตกปริมาณมากอาจทำให้น้ำท่วมเข้าพื้นที่การเกษตรได้ และหน้าแล้งมีปัญหาเรื่องหมอกควันเนื่องจากการจุดไฟเพื่อทำการเกษตร

## 9. อื่นๆ

### 9.1 ระดับความสุขเฉลี่ย (ข้อมูล จปฐ.2562)

หมู่	บ้าน	ระดับความสุข
1	หมู่ที่ 01 บ้าน ดงมหาวัน	8.72
2	หมู่ที่ 02 บ้าน ร่องหวาย	8.00
3	หมู่ที่ 03 บ้าน ป่าเลา	8.00
4	หมู่ที่ 05 บ้าน สันไทรงาม	8.00
5	หมู่ที่ 06 บ้าน ป่าดิ่ง	9.01
6	หมู่ที่ 07 บ้าน ดอยศิริมงคล	8.01
7	หมู่ที่ 08 บ้าน ปงเคียน	8.07
8	หมู่ที่ 09 บ้าน ป่าสักงาม	8.14
9	หมู่ที่ 10 บ้าน ปงบน	9.00
10	หมู่ที่ 11 บ้าน ใหม่ร่องหวาย	8.00
11	หมู่ที่ 12 บ้าน ใหม่มหาวัน	9.01
	ระดับความสุขเฉลี่ย	8.31



## ส่วนที่ 2

### ยุทธศาสตร์องค์กรปกครองส่วนท้องถิ่น

#### 1. ความสัมพันธ์ระหว่างแผนพัฒนาระดับมหภาค

##### 1.1 แผนยุทธศาสตร์ชาติ 20 ปี

ยุทธศาสตร์ชาติ 20 ปี (พ.ศ. 2561 – 2580) 6 ยุทธศาสตร์

1. ยุทธศาสตร์ด้านความมั่นคง
2. ยุทธศาสตร์ด้านการสร้างความสามารถในการแข่งขัน
3. ยุทธศาสตร์การพัฒนาและเสริมสร้างศักยภาพคน
4. ยุทธศาสตร์ด้านการสร้างโอกาสความเสมอภาคและเท่าเทียมกันทางสังคม
5. ยุทธศาสตร์ด้านการสร้างการเติบโตบนคุณภาพชีวิตที่เป็นมิตรกับสิ่งแวดล้อม
6. ยุทธศาสตร์ด้านการปรับสมดุลและพัฒนาระบบการบริหารจัดการภาครัฐ

##### 1.2 แผนพัฒนาเศรษฐกิจและสังคมแห่งชาติ ฉบับที่ 12 (พ.ศ. 2560 – 2564)

###### วิสัยทัศน์

“ประเทศไทยมีความมั่นคง มั่งคั่ง ยั่งยืน เป็นประเทศพัฒนาแล้ว ด้วยการพัฒนาตามหลักปรัชญาของเศรษฐกิจพอเพียง” หรือเป็นคติพจน์ประจำชาติว่า “มั่นคง มั่งคั่ง ยั่งยืน

###### เป้าหมายการพัฒนาประเทศ

เป้าหมายและแนวทางการพัฒนาในช่วงแผนพัฒนาฯ ฉบับที่ 12

กำหนดเป้าหมายในด้านต่างๆ ในช่วงเวลา 5 ปี โดยคำนึงถึงการดำเนินการต่อยอดต่อไป แผนพัฒนาฯ ฉบับที่ 13 14 และ 15 เพื่อให้เกิดผลสัมฤทธิ์ตามเป้าหมายยุทธศาสตร์ชาติ 20 ปี และในขณะเดียวกันแผนพัฒนาฯ ฉบับนี้จัดทำเป้าหมายและตัวชี้วัดในรายละเอียดมากกว่าในแผนพัฒนาฯ ฉบับที่ผ่านมาเพื่อให้กำกับและเชื่อมโยงกับการกำหนดเป้าหมายในแผนระดับรองและแผนปฏิบัติการต่างๆ ได้ชัดเจนขึ้น โดยการจัดสรรงบประมาณและแผนปฏิบัติการต่างๆ ต้องแสดงให้เห็นถึงการเชื่อมโยงจากเป้าหมายที่เป็นผลสัมฤทธิ์ ผลลัพธ์หลักๆ กับผลผลิตในระดับแผนงานและโครงการได้ โดยเฉพาะอย่างยิ่งในแต่ละกลุ่มบูรณาการของการจัดสรรงบประมาณ รวมถึงความเชื่อมโยงถึงตัวชี้วัดผลการดำเนินงานของภาครัฐ ทั้งนี้ แผนพัฒนาฯ ฉบับที่ 12 ได้ตั้งเป้าหมายในมิติหลักๆ ประกอบด้วย

(1) คนไทยที่มีคุณลักษณะเป็นคนไทยที่สมบูรณ์มีวินัย มีทัศนคติและพฤติกรรมตามบรรทัดฐานที่ดีของสังคม มีความเป็นพลเมืองตื่นรู้ มีความสามารถในการปรับตัวได้อย่างรู้เท่าทันสถานการณ์ มีความรับผิดชอบและทำประโยชน์ต่อส่วนร่วม มีสุขภาพกายและใจที่ดี มีความเจริญงอกงามทางจิตวิญญาณ มีวิถีชีวิตที่พอเพียงมีความเป็นไทย

(2) การลดความเหลื่อมล้ำทางด้านรายได้และความยากจน การเข้าถึงบริการทางสังคมที่มีคุณภาพอย่างทั่วถึง กลุ่มที่มีรายได้ต่ำสุดร้อยละ 40 มีรายได้เพิ่มขึ้นอย่างน้อยร้อยละ 15

(3) ระบบเศรษฐกิจมีความเข้มแข็งและแข่งขันได้โครงสร้างเศรษฐกิจปรับสู่เศรษฐกิจฐานบริการและดิจิทัลมีผู้ประกอบการรุ่นใหม่และเป็นสังคมผู้ประกอบการ และมีผู้ประกอบการขนาดกลางและ

ขนาดเล็กที่เข้มแข็งสามารถใช้นวัตกรรมและเทคโนโลยีดิจิทัลในการสร้างสรรค์คุณค่าสินค้าและบริการ รวมทั้งมีระบบการผลิตและให้บริการจากฐานรายได้เดิมที่มีมูลค่าเพิ่มสูงขึ้น และเศรษฐกิจไทยมีเสถียรภาพ และมีอัตราการขยายตัวเฉลี่ยร้อยละ 5 ต่อปีเพื่อให้บรรลุเป้าหมายการเป็นประเทศที่มีรายได้สูงภายในปี 2579

(4) ทูทางธรรมชาติและคุณภาพสิ่งแวดล้อมสามารถสนับสนุนการเติบโตที่เป็นมิตรกับสิ่งแวดล้อม มีความมั่นคงอาหาร พลังงาน และน้ำโดยเพิ่มพื้นที่ป่าไม้ให้ได้ร้อยละ 40 ของพื้นที่ประเทศเพื่อรักษาความสมดุลของระบบนิเวศ ลดการปล่อยก๊าซเรือนกระจกในภาคพลังงานและขนส่งไม่น้อยกว่าร้อยละ 7 ภายในปี 2563 เทียบกับการปล่อยในกรณีปกติ มีปริมาณหรือสัดส่วนของขยะมูลฝอยที่ได้รับการจัดการอย่างถูกหลักสุขาภิบาลเพิ่มขึ้น และรักษาคุณภาพน้ำและคุณภาพอากาศในพื้นที่วิกฤตอยู่ในเกณฑ์มาตรฐาน

(5) มีความมั่นคงในเอกราชและอธิปไตย สังคมปลอดภัย สามัคคี สร้างภาพลักษณ์ดี และเพิ่มความเชื่อมั่นของนานาชาติต่อประเทศไทย ความขัดแย้งทางอุดมการณ์และความคิดในสังคมลดลง ปัญหาอาชญากรรมลดลงประเทศไทยมีส่วนร่วมในการกำหนดบรรทัดฐานระหว่างประเทศ เป็นต้น

(6) มีระบบบริหารจัดการภาครัฐที่มีประสิทธิภาพ ทันสมัย โปร่งใส ตรวจสอบได้ กระจายอำนาจและมีส่วนร่วมจากประชาชนบทบาทภาครัฐในการให้บริการซึ่งภาคเอกชนดำเนินการแทนได้ดีกว่า ลดลง เพิ่มการใช้ระบบดิจิทัลในการให้บริการ ปัญหาคอร์รัปชันลดลง และการบริหารจัดการขององค์กรปกครองส่วนท้องถิ่นมีอิสระขึ้น เป้าหมาย ทั้ง 6 กลุ่มหลักภายใต้แผนพัฒนาฯ ฉบับที่ 12 สะท้อนถึงเป้าหมายการขับเคลื่อนการพัฒนาตามวาระการพัฒนาที่ยั่งยืน (Sustainable Development Goals: SDGs) และเป้าหมายในระยะยาวภายใต้ยุทธศาสตร์ชาติที่ต้องบรรลุภายในระยะเวลา 20 ปี

### **กรอบยุทธศาสตร์แผนพัฒนาเศรษฐกิจและสังคมแห่งชาติ ฉบับที่ 12**

ประกอบด้วย 10 ยุทธศาสตร์หลัก ดังนี้

1. ยุทธศาสตร์การเสริมสร้างและพัฒนาศักยภาพทุนมนุษย์
2. ยุทธศาสตร์การสร้างความเป็นธรรมลดความเหลื่อมล้ำในสังคม
3. ยุทธศาสตร์การสร้างความเข้มแข็งทางเศรษฐกิจและแข่งขันได้อย่างยั่งยืน
4. ยุทธศาสตร์ด้านการเติบโตที่เป็นมิตรกับสิ่งแวดล้อมเพื่อการพัฒนาอย่างยั่งยืน
5. ยุทธศาสตร์ด้านความมั่นคง
6. ยุทธศาสตร์ด้านการเพิ่มประสิทธิภาพและธรรมาภิบาลในภาครัฐ
7. ยุทธศาสตร์ด้านการพัฒนาโครงสร้างพื้นฐานและระบบโลจิสติกส์
8. ยุทธศาสตร์ด้านวิทยาศาสตร์ เทคโนโลยี การวิจัย และนวัตกรรม
9. ยุทธศาสตร์การพัฒนาภาคเมือง และพื้นที่เศรษฐกิจ
10. ยุทธศาสตร์ด้านการต่างประเทศ ประเทศเพื่อนบ้าน และภูมิภาค



### 1.3 แผนพัฒนาภาค / แผนพัฒนากลุ่มจังหวัด / แผนพัฒนาจังหวัด

#### 1) แผนพัฒนาภาค

##### ยุทธศาสตร์การพัฒนาภาคเหนือ

(1) ปรับโครงสร้างการผลิตสู่การพึ่งตนเองตามแนวปรัชญาเศรษฐกิจพอเพียง และปรับระบบการผลิตที่สร้างมูลค่าเพิ่มอย่างสมดุล เพื่อคงความเป็นฐานเศรษฐกิจอย่างยั่งยืน เช่น การพัฒนาประสิทธิภาพการผลิตและสร้างมูลค่าเพิ่มให้ผลิตภัณฑ์การเกษตร

(2) ยกระดับการค้าและบริการให้ได้มาตรฐาน ทันต่อการเปลี่ยนแปลงของกระแสตลาด เน้นการพัฒนาบุคลากร โครงสร้างพื้นฐาน และสิ่งอำนวยความสะดวกต่าง ๆ เช่น ระบบโลจิสติกส์เพื่อสนับสนุนการค้าการพัฒนาแหล่งท่องเที่ยว

(3) พัฒนาเมืองศูนย์กลางความเจริญและเมืองชายแดนเพื่อรองรับการเชื่อมโยงในระดับนานาชาติ

(4) พัฒนาคนและสังคมให้พร้อมรับการเปลี่ยนแปลง มีความมั่นคงและอยู่เย็นเป็นสุขร่วมกัน เช่น ด้านสุขภาพ ด้านการศึกษา แรงงาน ฯลฯ

(5) พัฒนาศักยภาพของสถาบันครอบครัวและชุมชนให้มีความเข้มแข็งในการพัฒนาที่นำไปสู่การพึ่งตนเอง มีภูมิคุ้มกันตามหลักปรัชญาเศรษฐกิจพอเพียง

(6) บริหารจัดการทรัพยากรธรรมชาติและสิ่งแวดล้อมอย่างยั่งยืน เน้นการอนุรักษ์ฟื้นฟูและใช้ประโยชน์อย่างสมดุล และเตรียมการป้องกันและรับมือภัยธรรมชาติ

#### 2) แผนพัฒนากลุ่มจังหวัด

##### แผนพัฒนากลุ่มจังหวัดภาคเหนือตอนบน 2 (เชียงใหม่ พะเยา แพร่ น่าน) ประจำปี พ.ศ.

2561 – 2564

##### วิสัยทัศน์ (Vision)

“ประตูการค้าสากล โดดเด่นวัฒนธรรมล้านนา สินค้าเกษตรปลอดภัย ประชาชนร่วมใจ อนุรักษ์ทรัพยากรธรรมชาติ”

##### พันธกิจ (Mission)

- ส่งเสริมพัฒนาเศรษฐกิจ การค้าการลงทุน การท่องเที่ยว และโลจิสติกส์เชื่อมโยงสู่สากลให้มีการขยายตัวเพิ่มขึ้น
- ส่งเสริมพัฒนาการและสร้างความเข้มแข็งให้ภาคเกษตร อุตสาหกรรม เพื่อเพิ่มมูลค่า
- พัฒนาและส่งเสริมการท่องเที่ยวเชิงอนุรักษ์วัฒนธรรม อารยธรรมแห่งล้านนาตะวันออก ดำรงไว้ซึ่งศิลปวัฒนธรรมและวิถีชีวิตที่เป็นเอกลักษณ์และเป็นอัตลักษณ์และสุขภาพ
- อนุรักษ์ พัฒนา และส่งเสริมการบริหารจัดการทรัพยากรธรรมชาติและสิ่งแวดล้อมให้มีความสมบูรณ์ ดำรงฐานทรัพยากรธรรมชาติและการจัดการสิ่งแวดล้อมที่ดี

##### ยุทธศาสตร์การพัฒนากลุ่มจังหวัด (Strategic Issues)

ยุทธศาสตร์ที่ 1 พัฒนาสภาพแวดล้อมในการพัฒนาการค้า การลงทุน และโลจิสติกส์เชื่อมโยงกับต่างประเทศ

ยุทธศาสตร์ที่ 2 การสร้างความเข้มแข็งและเพิ่มประสิทธิภาพการผลิตภาคเกษตรและอุตสาหกรรม

การเกษตรเพื่อเพิ่มมูลค่าสินค้าเกษตรปลอดภัยที่มีศักยภาพ  
ยุทธศาสตร์ที่ 3 พัฒนาและสนับสนุนการยกระดับการท่องเที่ยวเชิงนิเวศ ด้านศาสนา ศิลปวัฒนธรรม  
และสุขภาพ เพื่อเป็นการสร้างรายได้สู่ชุมชนอย่างยั่งยืน  
ยุทธศาสตร์ที่ 4 ดำรงฐานทรัพยากรธรรมชาติที่อุดมสมบูรณ์ การบริหารจัดการสิ่งแวดล้อมและ  
พลังงานโดยการมีส่วนร่วมของชุมชนสู่การเป็นกลุ่มจังหวัดสีเขียว

#### 1.4 ยุทธศาสตร์การพัฒนาขององค์กรปกครองส่วนท้องถิ่นในเขตจังหวัด

ยุทธศาสตร์การพัฒนาขององค์กรปกครองส่วนท้องถิ่นในเขตจังหวัดในเขตจังหวัดเชียงราย  
(พ.ศ.2561-2564)

##### ยุทธศาสตร์ที่ 1 การพัฒนาโครงสร้างพื้นฐานและระบบโลจิสติกส์เชื่อมโยงกลุ่มจังหวัด

กลุ่มอาเซียน+6 และ GMA

กลยุทธ์ 1.1 พัฒนาโครงสร้างพื้นฐานและระบบโลจิสติกส์ให้ได้มาตรฐาน

กลยุทธ์ 1.2 พัฒนาแหล่งน้ำและระบบบริหารจัดการน้ำเพื่อส่งเสริมผลผลิตทางด้าน

การเกษตร

กลยุทธ์ 1.3 พัฒนาการบริหารจัดการโครงสร้างพื้นฐานรองรับการเจริญเติบโตของท้องถิ่น

เพื่อเชื่อมโยงกลุ่มจังหวัด กลุ่มอาเซียน+6 และ GMA

กลยุทธ์ 1.4 พัฒนางานด้านผังเมือง งานวิศวกรรมจราจร และงานควบคุมอาคาร

##### ยุทธศาสตร์ที่ 2 การพัฒนาด้านเศรษฐกิจและการท่องเที่ยว

กลยุทธ์ 2.1 ส่งเสริมและพัฒนาการเกษตรตามแนวทางปรัชญาเศรษฐกิจพอเพียง

กลยุทธ์ 2.2 ส่งเสริมและพัฒนาอาชีพและเพิ่มศักยภาพผลิตภัณฑ์ท้องถิ่น

กลยุทธ์ 2.3 ส่งเสริมและพัฒนาการท่องเที่ยว

กลยุทธ์ 2.4 ส่งเสริม อนุรักษ์และเผยแพร่ศิลปวัฒนธรรมประเพณีท้องถิ่นเพื่อส่งเสริมการท่องเที่ยว

##### ยุทธศาสตร์ที่ 3 การพัฒนาการศึกษาและสาธารณสุข

กลยุทธ์ 3.1 ส่งเสริมและพัฒนาการศึกษาทั้งในระบบ นอกระบบ และการศึกษาตามอัธยาศัย

กลยุทธ์ 3.2 ส่งเสริมและพัฒนาสุขภาพที่ดีของประชาชนในท้องถิ่น

กลยุทธ์ 3.3 ส่งเสริมและสนับสนุนการพัฒนาระบบการบริการสาธารณสุข

##### ยุทธศาสตร์ที่ 4 การพัฒนาคุณภาพชีวิตและการป้องกันบรรเทาสาธารณภัย

กลยุทธ์ 4.1 รักษาความสงบเรียบร้อยเพื่อความปลอดภัยในชีวิตและทรัพย์สินของประชาชน

กลยุทธ์ 4.2 ป้องกันและบรรเทาสาธารณภัย

กลยุทธ์ 4.3 ป้องกันและแก้ไขปัญหาเสพติด อบายมุข และปัญหาแรงงานต่างด้าว

กลยุทธ์ 4.4 พัฒนาคุณภาพชีวิตเด็ก เยาวชน ผู้พิการ และผู้ด้อยโอกาส

##### ยุทธศาสตร์ที่ 5 การบริหารจัดการทรัพยากรธรรมชาติและสิ่งแวดล้อมสมบูรณ์และ

ยั่งยืน

กลยุทธ์ 5.1 ส่งเสริมและพัฒนาการอนุรักษ์ทรัพยากรธรรมชาติและสิ่งแวดล้อม

กลยุทธ์ 5.2 ส่งเสริมและพัฒนาการควบคุม ป้องกัน แก้ไขปัญหาขยะและมลภาวะ

กลยุทธ์ 5.3 ส่งเสริมและพัฒนาการอนุรักษ์พลังงานและการใช้พลังงานทดแทน

## **ยุทธศาสตร์ที่ 6 การพัฒนาด้านการเมืองการบริหาร**

- กลยุทธ์ 6.1 พัฒนาศักยภาพบุคลากรท้องถิ่น
- กลยุทธ์ 6.2 พัฒนาประสิทธิภาพในการบริหารจัดการภายใต้หลักธรรมาภิบาล
- กลยุทธ์ 6.3 ส่งเสริมการมีส่วนร่วมในการพัฒนาท้องถิ่นของทุกภาคส่วน
- กลยุทธ์ 6.4 พัฒนาปรับปรุงเครื่องมือเครื่องใช้และเทคโนโลยี

### **2. ยุทธศาสตร์ขององค์กรปกครองส่วนท้องถิ่น**

#### **2.1 วิสัยทัศน์ (vision) และพันธกิจ (mission) แนวทางการพัฒนาท้องถิ่น**

##### **วิสัยทัศน์ (vision)**

“ สังคมดี มีการศึกษา พัฒนาภูมิปัญญา นำพาปรัชญาเศรษฐกิจพอเพียง ”

#### **2.2 ยุทธศาสตร์**

##### **ยุทธศาสตร์และแนวทางการพัฒนาองค์กรปกครองส่วนตำบลดงมหาวัน**

ยุทธศาสตร์ที่ 1 การพัฒนาระบบคมนาคมขนส่ง สาธารณูปโภค สาธารณูปการ และระบบโครงสร้างพื้นฐานอื่นๆ ที่จำเป็นในเขตองค์กรปกครองส่วนท้องถิ่น เพื่อรองรับการเป็นประชาคมอาเซียน

##### **แนวทางการพัฒนา**

1.1 การพัฒนาระบบคมนาคมและขนส่ง ทางระบายน้ำ สะพาน ท่าข้าม ที่จอดรถ ตลอดจนการจัดทำป้ายเส้นทางสองภาษาให้มีความชัดเจนเพื่ออำนวยความสะดวกในการสัญจร และการรองรับการเข้าสู่ประชาคมอาเซียน

1.2 การพัฒนาระบบสาธารณูปโภค สาธารณูปการ โครงสร้างพื้นฐานที่จำเป็น ในเขตองค์กรปกครองส่วนท้องถิ่น

##### **ยุทธศาสตร์ที่ 2 การพัฒนาด้านเศรษฐกิจและการท่องเที่ยว**

##### **แนวทางการพัฒนา**

2.1 ส่งเสริมแนวทางการพัฒนาตามแนวพระราชดำริของพระบาทสมเด็จพระเจ้าอยู่หัวฯ ในการดำเนินชีวิตแบบเศรษฐกิจพอเพียง เกษตรอินทรีย์ เพื่อให้ประชาชนได้พึ่งตนเองได้อย่างยั่งยืน

2.2 ส่งเสริมการสร้างงานและสร้างอาชีพให้แก่ประชาชน กลุ่มแรงงานนอกระบบ กลุ่มผู้มีมีงานทำ กลุ่มผู้สูงอายุและผู้พิการ ทั้งในภาคเกษตรกรรม ภาคอุตสาหกรรม และหัตถกรรม กลุ่มวิสาหกิจชุมชน กลุ่มผู้ผลิตสินค้าหนึ่งตำบลหนึ่งผลิตภัณฑ์ (OTOP) ตั้งแต่การผลิตจนถึงการตลาด

2.3 การพัฒนาระบบชลประทาน หรือการพัฒนาแหล่งน้ำ และระบบบริหารจัดการน้ำ เพื่อสนับสนุนผลผลิตทางการเกษตร การปลูกพืชเศรษฐกิจ การขยายพันธุ์พืช และพันธุ์สัตว์ที่ขาดแคลน

##### **ยุทธศาสตร์ที่ 3 การพัฒนาทางการศึกษาและการพัฒนาทรัพยากรมนุษย์**

##### **แนวทางการพัฒนา**

3.1 ส่งเสริมและสนับสนุน การพัฒนาคุณภาพมาตรฐานการศึกษาทั้งในระบบ นอกระบบและการศึกษาตามอัธยาศัยให้มีคุณภาพและตามเกณฑ์มาตรฐาน

3.2 สนับสนุนการเรียนรู้คู่คุณธรรม ร่วมกับสถาบันทางศาสนา รวมทั้งส่งเสริมการศึกษาที่คำนึงถึงภูมิปัญญาท้องถิ่น วัฒนธรรมด้านภาษา และการแต่งกายล้านนา

## ยุทธศาสตร์ที่ 4 การพัฒนาคุณภาพชีวิตและสังคมเพื่อให้ประชาชนอยู่เย็นเป็นสุข

### แนวทางการพัฒนา

4.1 ส่งเสริมและสนับสนุนการพัฒนากระบวนการบริการสาธารณสุข การอนามัยครอบครัว การรักษาพยาบาล การแพทย์ทางเลือก การป้องกันและควบคุมโรคติดต่อให้มีคุณภาพครอบคลุมโดยการมีส่วนร่วมทุกภาคีเครือข่าย

4.2 ส่งเสริมและสนับสนุน การศาสนา การอนุรักษ์สืบสานวัฒนธรรมล้านนา จารีตประเพณีและภูมิปัญญาท้องถิ่น

4.3 ส่งเสริมและสนับสนุนงานด้านสวัสดิการสังคมการสังคมสงเคราะห์ การพัฒนาคุณภาพชีวิตเด็ก สตรี เยาวชน ผู้สูงอายุ ผู้พิการและผู้ด้อยโอกาส

4.4 ส่งเสริมและพัฒนาเด็กและเยาวชนในท้องถิ่น ตลอดจนให้ความสำคัญกับศูนย์พัฒนาเด็กเล็กให้ได้รับอาหารเสริมและอาหารกลางวันอย่างครบถ้วนและเป็นธรรม

4.5 ส่งเสริมและพัฒนาการจัดระเบียบชุมชน งานด้านการรักษาความสงบเรียบร้อย งานด้านการป้องกันและบรรเทาสาธารณภัย การรักษาความปลอดภัยในชีวิตและทรัพย์สินของประชาชน ตลอดจนการให้ความสำคัญกับระบบเตือนภัยที่เกิดจากภัยธรรมชาติและภัยพิบัติในท้องถิ่น

4.6 ส่งเสริมและสนับสนุนงานป้องกันและแก้ไขปัญหาเสพติดอย่างเป็นระบบ ปัญหาอาชญากรรม และการค้ามนุษย์ภายใต้การบริหารจัดการอย่างบูรณาการและมีประสิทธิภาพ

4.7 ส่งเสริมสนับสนุนการกีฬาและนันทนาการ เพื่อให้เกิดการพัฒนาทั้งทางด้านร่างกายและจิตใจควบคู่กับการให้การศึกษา

## ยุทธศาสตร์ที่ 5 การพัฒนาทรัพยากรธรรมชาติและสิ่งแวดล้อมให้ดำรงความสมบูรณ์และยั่งยืน

### แนวทางการพัฒนา

5.1 ส่งเสริมการจัดการสิ่งแวดล้อม ขยะมูลฝอย สิ่งปฏิกูล น้ำเสียในชุมชน มลพิษทางอากาศ ตลอดจนการรักษาความสะอาด ความเป็นระเบียบเรียบร้อยของชุมชนและท้องถิ่น

## ยุทธศาสตร์ที่ 6 การพัฒนาด้านการเมืองการบริหาร

### แนวทางการพัฒนา

6.1 ส่งเสริมประชาธิปไตย ความเสมอภาค สิทธิเสรีภาพของประชาชน และการมีส่วนร่วมในการพัฒนาท้องถิ่น

6.2 เพิ่มขีดความสามารถของบุคลากร ขององค์กรปกครองส่วนท้องถิ่นในด้านการคลัง วิธีการงบประมาณ การบริหารงานบุคคลให้มีประสิทธิภาพ โปร่งใส ทันสมัยและประชาชนมีส่วนร่วม ทั้งนี้เพื่อการแก้ปัญหาของประชาชนและการให้บริการที่มีประสิทธิภาพ

6.3 พัฒนาปรับปรุงเครื่องมือ เครื่องใช้และเทคโนโลยี ตลอดจนการพัฒนาาระบบจัดหารายได้ขององค์กรปกครองส่วนท้องถิ่น

## 2.3 เป้าประสงค์

1. เพื่อพัฒนาระบบโครงสร้างพื้นฐาน และระบบสาธารณูปโภคสาธารณูปการ ให้มีมาตรฐานและทั่วถึงเพียงพอ เพื่อรองรับ การเป็นประชาคมอาเซียน

2. เพื่อให้ประชาชนได้รับการพัฒนาอาชีพมีการพัฒนาเพิ่มมูลค่าผลิตภัณฑ์และมีรายได้มากขึ้น และเพื่อพัฒนาแหล่งท่องเที่ยว พัฒนาเสริมสร้างศักยภาพการท่องเที่ยว อย่างต่อเนื่อง

3. เพื่อยกระดับคุณภาพการศึกษาของประชาชนทุกระดับอย่างทั่วถึง

4. เพื่อให้ประชาชนมีคุณภาพชีวิตที่ดีที่มีความเข้มแข็ง สามารถพึ่งพาตนเองได้ และนำหลักปรัชญาเศรษฐกิจพอเพียงมาใช้ในการดำรงชีวิตได้อย่างมีประสิทธิภาพ, เพื่อส่งเสริมปลูกฝังให้ประชาชนมีคุณธรรมจริยธรรมมีความตระหนักในบทบาทหน้าที่ของพลเมืองดีและอนุรักษ์สืบสานศิลปวัฒนธรรมประเพณี ภูมิปัญญา

5. เพื่อพัฒนาทรัพยากรธรรมชาติและสิ่งแวดล้อม ให้มีความยั่งยืน และได้รับการอนุรักษ์ฟื้นฟูอย่างต่อเนื่อง

6. เพื่อพัฒนาประสิทธิภาพการจัดการ การบริหารงานขององค์การบริหารส่วนตำบลงมหาวันให้มีความโปร่งใสตรวจสอบได้ และส่งเสริมสนับสนุนการมีส่วนร่วมในการทำงานในทุกภาคส่วน

## 2.4 ตัวชี้วัด

**ยุทธศาสตร์ที่ 1 การพัฒนาระบบคมนาคมขนส่ง สาธารณูปโภค สาธารณูปการ และระบบโครงสร้างพื้นฐานอื่นๆ ที่จำเป็นในเขตองค์กรปกครองส่วนท้องถิ่น เพื่อรองรับการเป็นประชาคมอาเซียน**  
**ตัวชี้วัดระดับเป้าประสงค์ :**

1. โครงสร้างพื้นฐานมีการขยายพื้นที่การพัฒนาอย่างครอบคลุมและเพิ่มขึ้น
2. โครงสร้างพื้นฐานได้รับการปรับปรุง ซ่อมแซม บำรุงรักษาอย่างทั่วถึง

**ยุทธศาสตร์ที่ 2 การพัฒนาด้านเศรษฐกิจและการท่องเที่ยว**

**ตัวชี้วัดระดับเป้าประสงค์ :**

1. ประชาชนได้รับการพัฒนาอาชีพ มีการพัฒนาเพิ่มมูลค่าผลิตภัณฑ์และมีรายได้มากขึ้น
2. มีการสร้างงานสร้างอาชีพให้กับประชาชน

**ยุทธศาสตร์ที่ 3 การพัฒนาด้านการศึกษาและการพัฒนาทรัพยากรมนุษย์**

**ตัวชี้วัดระดับเป้าประสงค์ :**

1. ส่งเสริมการเรียนรู้ของประชาชนในทั้งระบบและนอกระบบ
2. ส่งเสริมการศึกษาแก่เด็กและผู้ด้อยโอกาส

**ยุทธศาสตร์ที่ 4 การพัฒนาคุณภาพชีวิตและสังคมเพื่อให้ประชาชนอยู่เย็นเป็นสุข**

**ตัวชี้วัดระดับเป้าประสงค์ :**

1. ประชาชนมีคุณภาพชีวิตที่ดีขึ้น
2. ประชาชนมีความปลอดภัยในชีวิตและทรัพย์สิน
3. ผู้ด้อยโอกาส เด็ก ผู้สูงอายุ ผู้พิการและผู้ยากไร้ที่ได้รับการสงเคราะห์

**ยุทธศาสตร์ที่ 5 การพัฒนาทรัพยากรธรรมชาติและสิ่งแวดล้อมให้ดำรงความสมบูรณ์และยั่งยืน**

**ตัวชี้วัดระดับเป้าประสงค์ :**

1. ทรัพยากรธรรมชาติและสิ่งแวดล้อมได้รับการพัฒนา อนุรักษ์ฟื้นฟูอย่างต่อเนื่อง
2. ขยะมูลฝอย สิ่งปฏิกูล น้ำเสียในชุมชน มลพิษทางอากาศลดจนการรักษาความสะอาดของชุมชนมีการบริหารจัดการอย่างถูกวิธีไม่ทำลายสิ่งแวดล้อม

**ยุทธศาสตร์ที่ 6 การพัฒนาด้านการเมืองการบริหาร**

**ตัวชี้วัดระดับเป้าประสงค์ :**

1. มีการบริหารงานภายใต้กฎหมาย มติคณะรัฐมนตรี ระเบียบ ตลอดจนหนังสือสั่งการต่างๆ อย่างเคร่งครัด
2. มีการประสานงานแบบมีส่วนร่วมทั้งภายในและภายนอกองค์กรในทุกระดับ

## 2.5 ค่าเป้าหมาย

ยุทธศาสตร์	เป้าหมาย
<p><b>ยุทธศาสตร์ที่ 1</b></p> <p>1.1 การพัฒนาระบบคมนาคมและขนส่ง ทางระบายน้ำ สะพาน ท่าเทียบเรือ ท่าข้าม ที่จอดรถ ตลอดจนการจัดทำป้ายเส้นทางสองภาษาให้มีความชัดเจนเพื่ออำนวยความสะดวกในการสัญจร และการรองรับการเป็นประชาคมอาเซียน</p>	<p><u>เชิงปริมาณ</u></p> <p>1. ถนนที่เพิ่มขึ้น 10 เส้น</p> <p>2. ถนนที่ได้มาตรฐานที่เพิ่มขึ้นร้อยละ 30</p> <p><u>เชิงคุณภาพ</u></p> <p>1. ร้อยละ 20 ของจำนวนอุบัติเหตุการขนส่งและจราจร</p> <p>2. ร้อยละ 20 ของประชาชนที่มีส่วนร่วมในการแก้ไขปัญหาคมนาคมในพื้นที่</p>
<p>1.2 การพัฒนาระบบสาธารณูปโภค สาธารณูปการ โครงสร้างพื้นฐานที่จำเป็น ในเขตองค์กรปกครองส่วนท้องถิ่น</p>	<p><u>เชิงปริมาณ</u></p> <p>1. การพัฒนาโครงสร้างพื้นฐานที่จำเป็น 20 แห่ง</p> <p><u>เชิงคุณภาพ</u></p> <p>1. ร้อยละ 20 ของจำนวนแหล่งสาธารณูปโภค ได้รับการพัฒนาและปรับปรุง</p> <p>2. ร้อยละ 20 ของประชาชนที่มีส่วนร่วมในการแก้ไขปัญหาาระบบสาธารณูปโภค สาธารณูปการ</p>
<p><b>ยุทธศาสตร์ที่ 2</b></p> <p>1 ส่งเสริมแนวทางการพัฒนาตามแนวพระราชดำริของพระบาทสมเด็จพระเจ้าอยู่หัวฯ ในการดำเนินชีวิตแบบเศรษฐกิจพอเพียง เกษตรอินทรีย์ เพื่อให้ประชาชนได้พึ่งตนเองได้อย่างยั่งยืน</p>	<p><u>เชิงปริมาณ</u></p> <p>1. ส่งเสริมการดำเนินชีวิตแบบเศรษฐกิจพอเพียง จำนวน 11 หมู่บ้าน</p> <p><u>เชิงคุณภาพ</u></p> <p>1. ร้อยละ 60 ประชาชนสามารถพึ่งตนเองได้</p>
<p>2. ส่งเสริมการสร้างงานและสร้างอาชีพให้แก่ประชาชน กลุ่มแรงงานนอกระบบ กลุ่มผู้มีมีงานทำ กลุ่มผู้สูงอายุและผู้พิการ ทั้งในภาคเกษตรกรรม ภาคอุตสาหกรรม และหัตถกรรม กลุ่มวิสาหกิจชุมชน กลุ่มผู้ผลิตสินค้าหนึ่งตำบลหนึ่งผลิตภัณฑ์ (OTOP) ตั้งแต่การผลิตจนถึงการตลาด</p>	<p><u>เชิงปริมาณ</u></p> <p>1. การสร้างงานสร้างอาชีพให้กับประชาชน จำนวน 11 หมู่บ้าน</p> <p><u>เชิงคุณภาพ</u></p> <p>1. ร้อยละ 60 ประชาชนสามารถพึ่งตนเองได้</p>
<p>3. การพัฒนาระบบชลประทาน หรือการพัฒนาแหล่งน้ำ และระบบบริหารจัดการน้ำ เพื่อสนับสนุนผลผลิตทางด้านการเกษตร การปลูกพืชเศรษฐกิจ การขยายพันธุ์พืช และพันธุ์สัตว์ที่ขาดแคลน</p>	<p><u>เชิงปริมาณ</u></p> <p>1. แหล่งน้ำในพื้นที่ได้รับการขุดลอก จำนวน 10 แห่ง</p> <p><u>เชิงคุณภาพ</u></p> <p>1. ร้อยละ 40 ของประชาชนมีน้ำใช้เพียงพอสำหรับการเกษตร</p>

ยุทธศาสตร์	เป้าหมาย
<p><b>ยุทธศาสตร์ที่ 3</b></p> <p>1. ส่งเสริมและสนับสนุน การพัฒนาคุณภาพมาตรฐาน การศึกษาทั้งในระบบ นอกกระบบและการศึกษาตามอัธยาศัย ให้มีคุณภาพและตามเกณฑ์มาตรฐาน</p>	<p><u>เชิงปริมาณ</u></p> <p>1. กิจกรรมที่จัดขึ้นเกี่ยวกับการส่งเสริมและพัฒนา การศึกษา</p> <p>เชิงคุณภาพ</p> <p>1. ร้อยละ 20 มีการส่งเสริมพัฒนาคุณภาพ มาตรฐานการศึกษาทั้งในระบบและนอกระบบ เพิ่มขึ้น</p>
<p>2. สนับสนุนการเรียนรู้คู่คุณธรรม ร่วมกับสถาบันทางศาสนา รวมทั้งส่งเสริมการศึกษาที่คำนึงถึงภูมิปัญญาท้องถิ่น วัฒนธรรมด้านภาษา และการแต่งกายล้านนา</p>	<p><u>เชิงปริมาณ</u></p> <p>1. กิจกรรมส่งเสริมให้ประชาชนได้มีส่วนร่วมใน กิจกรรมสำคัญทางศาสนา</p> <p>เชิงคุณภาพ</p> <p>1. ร้อยละ 20 ของประชาชนเข้าร่วมกิจกรรม ประเพณีท้องถิ่นเพิ่มขึ้น</p>
<p><b>ยุทธศาสตร์ที่ 4</b></p> <p>1. ส่งเสริมและสนับสนุนการพัฒนาระบบการบริการ สาธารณสุข การอนามัยครอบครัวการรักษาพยาบาล การแพทย์ทางเลือก การป้องกันและควบคุมโรคติดต่อให้มี คุณภาพครอบคลุมโดยการมีส่วนร่วมทุกภาคีเครือข่าย</p>	<p><u>เชิงปริมาณ</u></p> <p>1. การสนับสนุนการพัฒนาระบบบริการ สาธารณสุขจำนวน 11 หมู่บ้าน</p> <p>เชิงคุณภาพ</p> <p>1. อัตราการร้อยละ 10 เกิดโรคติดต่อและโรค ระบาดต่าง ๆ ในหมู่บ้านมีจำนวนลดลง</p> <p>2. ร้อยละของประชาชนในการมีเข้าร่วมโครงการ เมื่อเทียบกับเป้าหมาย มากกว่าร้อยละ 50</p>
<p>2. ส่งเสริมและสนับสนุน การศาสนา การอนุรักษ์สืบสาน วัฒนธรรมล้านนา จารีตประเพณีและภูมิปัญญาท้องถิ่น</p>	<p><u>เชิงปริมาณ</u></p> <p>1. พื้นที่และกิจกรรมด้านการศาสนา การอนุรักษ์ สืบสานวัฒนธรรมล้านนา จารีตประเพณีและภูมิ ปัญญาท้องถิ่นที่ได้รับการสนับสนุน</p> <p>เชิงคุณภาพ</p> <p>1. ประชาชนเข้าร่วมกิจกรรมในการอนุรักษ์ ประเพณีวัฒนธรรมเพิ่มขึ้นร้อยละ 20</p>

ยุทธศาสตร์	เป้าหมาย
3. ส่งเสริมและสนับสนุนงานด้านสวัสดิการสังคมการสังคมสงเคราะห์ การพัฒนาคุณภาพชีวิตเด็ก สตรี เยาวชน ผู้สูงอายุ ผู้พิการและผู้ด้อยโอกาส	<p><b>เชิงปริมาณ</b></p> <p>1. มีการสนับสนุนงานด้านสวัสดิการสังคมสงเคราะห์เพิ่มขึ้น</p> <p><b>เชิงคุณภาพ</b></p> <p>1. การพัฒนาชีวิตเด็ก สตรี เยาวชน ผู้สูงอายุ ผู้พิการและผู้ด้อยโอกาสเพิ่มขึ้นร้อยละ 20</p>
4. ส่งเสริมและพัฒนาเด็กและเยาวชนในท้องถิ่น ตลอดจนให้ความสำคัญกับศูนย์พัฒนาเด็กเล็กให้ได้รับอาหารเสริมและอาหารกลางวันอย่างครบถ้วนและเป็นธรรม	<p><b>เชิงปริมาณ</b></p> <p>1. จำนวนศูนย์พัฒนาเด็กเล็กและโรงเรียนในพื้นที่ได้รับการสนับสนุนอาหารเสริม (นม) และอาหารกลางวัน</p> <p><b>เชิงคุณภาพ</b></p> <p>1. เด็กเล็ก นักเรียน ได้รับอาหารเสริมและอาหารกลางวัน มีสุขภาพแข็งแรงได้รับสารอาหารครบห้าหมู่</p>
5. ส่งเสริมและพัฒนาการจัดระเบียบชุมชน งานด้านการรักษาความสงบเรียบร้อย งานด้านการป้องกันและบรรเทาสาธารณภัย การรักษาความปลอดภัยในชีวิตและทรัพย์สินของประชาชน ตลอดจนการให้ความสำคัญกับระบบเตือนภัยที่เกิดจากภัยธรรมชาติและภัยพิบัติในท้องถิ่น	<p><b>เชิงปริมาณ</b></p> <p>1. มีการสนับสนุนงานด้านการป้องกันและบรรเทาสาธารณภัยเพิ่มขึ้น</p> <p><b>เชิงคุณภาพ</b></p> <p>1. ร้อยละ 10 ของประชาชนมีความพร้อมในการเตรียมรับภัยพิบัติเพิ่มขึ้น</p>
6. ส่งเสริมและสนับสนุนงานป้องกันและแก้ไขปัญหาอาชญากรรมและการค้ามนุษย์ภายใต้การบริหารจัดการอย่างบูรณาการและมีประสิทธิภาพ	<p><b>เชิงปริมาณ</b></p> <p>1. จำนวนโครงการ/กิจกรรมเกี่ยวกับการป้องกันและแก้ไขปัญหาอาชญากรรมที่ดำเนินการหรือให้การสนับสนุน</p> <p><b>เชิงคุณภาพ</b></p> <p>1. จำนวนผู้ค้า ผู้เสพ หรือข้องเกี่ยวกับยาเสพติดในพื้นที่มีลดลงร้อยละ 5</p>
7. ส่งเสริมสนับสนุนการกีฬาและนันทนาการ เพื่อให้เกิดการพัฒนาทั้งทางด้านร่างกายและจิตใจควบคู่กับการให้การศึกษา	<p><b>เชิงปริมาณ</b></p> <p>1. สนับสนุนงานด้านกีฬาและนันทนาการในพื้นที่อย่างน้อยปีละ</p>



	<p>3 โครงการ</p> <p><b>เชิงคุณภาพ</b></p> <ol style="list-style-type: none"><li>1. การจัดงานแข่งขันกีฬาภายในพื้นที่</li><li>2. ประชาชนมีสุขภาพแข็งแรง</li></ol>
--	---

ยุทธศาสตร์	เป้าหมาย
<p><b>ยุทธศาสตร์ที่ 5</b></p> <p>1. ส่งเสริมการจัดการสิ่งแวดล้อม ชยะมูลฝอย สิ่งปฏิกูล น้ำเสียในชุมชน มลพิษทางอากาศลดจนการรักษาความสะอาด ความเป็นระเบียบเรียบร้อยของชุมชนและท้องถิ่น</p>	<p><b>เชิงปริมาณ</b></p> <p>1. ทุกหมู่บ้านมีการบริหารจัดการขยะที่ถูกวิธีทั้งการจัดเก็บและการทำลาย</p> <p><b>เชิงคุณภาพ</b></p> <p>1. ปริมาณขยะในชุมชนลดลงร้อยละ 20</p>
<p><b>ยุทธศาสตร์ที่ 6</b></p> <p>1. ส่งเสริมประชาธิปไตย ความเสมอภาค สิทธิเสรีภาพของประชาชน และการมีส่วนร่วมในการพัฒนาท้องถิ่น</p>	<p><b>เชิงปริมาณ</b></p> <p>1. กิจกรรมด้านการส่งเสริมประชาธิปไตย ความเสมอภาคและสิทธิเสรีภาพการมีส่วนร่วมในการพัฒนาท้องถิ่นที่ดำเนินการหรือให้การสนับสนุน</p> <p><b>เชิงคุณภาพ</b></p> <p>1. ประชาชนมีความรู้แลสนใจในการส่งเสริมประชาธิปไตยเพิ่มขึ้นร้อยละ 20</p>
<p>2. เพิ่มขีดความสามารถของบุคลากรขององค์กรปกครองส่วนท้องถิ่นในด้านการคลัง วิธีการงบประมาณ การบริหารงานบุคคล ให้มีประสิทธิภาพ โปร่งใส ทันสมัย และประชาชนมีส่วนร่วม ทั้งนี้เพื่อการแก้ไขปัญหาของประชาชนและการให้บริการที่มีประสิทธิภาพ</p>	<p><b>เชิงปริมาณ</b></p> <p>บุคลากรได้รับการพัฒนาทักษะความรู้อย่างต่อเนื่อง</p> <p><b>เชิงคุณภาพ</b></p> <p>ร้อยละ 20 ของการลดจำนวนการผิดพลาดในการปฏิบัติงาน</p>
<p>3. พัฒนาปรับปรุงเครื่องมือ เครื่องใช้และเทคโนโลยี ตลอดจนการพัฒนาระบบจัดหารายได้ขององค์กรปกครองส่วนท้องถิ่น</p>	<p><b>เชิงปริมาณ</b></p> <p>1. มีเครื่องมือ เครื่องใช้ในการปฏิบัติงานที่สามารถใช้งานได้ตามปกติ</p> <p>2. มีการนำเทคโนโลยีสารสนเทศมาใช้เพื่อเพิ่มประสิทธิภาพการจัดหารายได้</p> <p><b>เชิงคุณภาพ</b></p> <p>1. ร้อยละ 80 เครื่องมือ เครื่องใช้ในการปฏิบัติงานมีพร้อมสำหรับปฏิบัติ</p>

## 2.6 กลยุทธ์

1. สนับสนุนโครงสร้างพื้นฐานทางเศรษฐกิจ
  2. พัฒนาแหล่งน้ำเพื่อการอุปโภค-บริโภค และทำการเกษตร
  3. พัฒนาด้านสาธารณสุขและสาธารณูปการ
  4. ส่งเสริมและสนับสนุนด้านการศึกษา สาธารณสุข และการกีฬา
  5. ส่งเสริมและพัฒนาคุณภาพชีวิตเด็ก เยาวชน สตรี ผู้สูงอายุ ผู้พิการ ผู้ยากไร้ และ

### ผู้ด้อยโอกาส

6. ส่งเสริมอาชีพให้กับประชาชน
7. ส่งเสริมและพัฒนากลุ่มองค์กรประชาชนให้มีความเข้มแข็ง
8. ป้องกัน บำบัด ฟื้นฟู ติดตามและช่วยเหลือเกี่ยวกับยาเสพติด
9. สนับสนุนด้านความปลอดภัยในชีวิตและทรัพย์สินของประชาชน
10. ส่งเสริมให้ประชาชนเข้ามามีส่วนร่วมในการพัฒนาท้องถิ่น และสร้างเครือข่าย

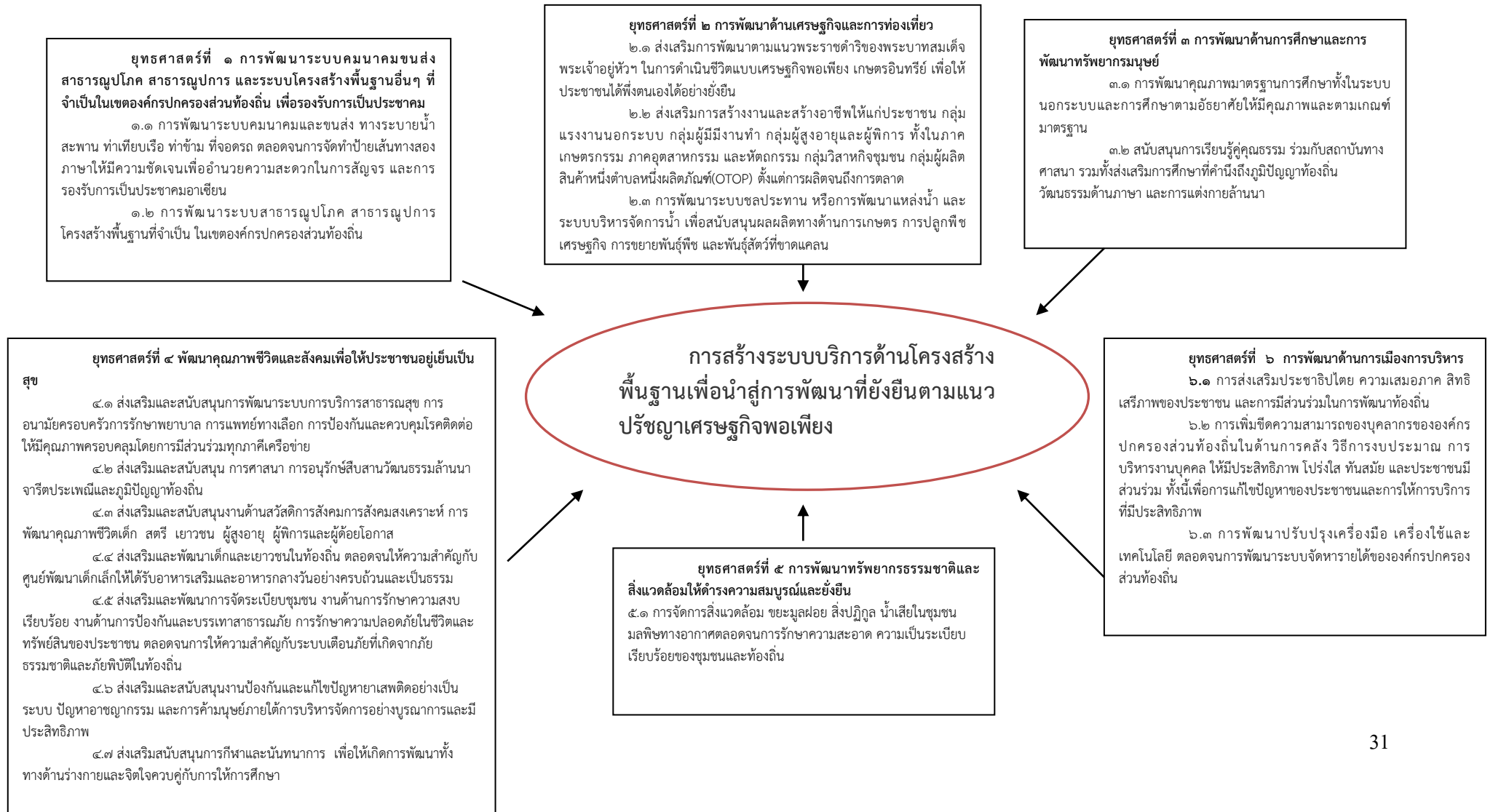
### ประชาชนไทย

11. พัฒนาและส่งเสริมด้านการเกษตร ด้านการท่องเที่ยว
12. อนุรักษ์ ฟื้นฟูทรัพยากรธรรมชาติและสิ่งแวดล้อม
13. อนุรักษ์ ฟื้นฟู สืบสานศาสนา ศิลปวัฒนธรรม จารีตประเพณี และภูมิปัญญาท้องถิ่น
14. ส่งเสริมให้ประชาชนนำแนวทางปรัชญาเศรษฐกิจพอเพียงมาใช้ในการดำเนินชีวิต
15. พัฒนาประสิทธิภาพในการปฏิบัติงานในด้านต่างๆ เพื่อให้บริการประชาชนได้อย่างทั่วถึง
16. ส่งเสริมให้ทุกภาคส่วนเข้ามามีส่วนร่วมในการปฏิบัติงานในด้านต่างๆ ขององค์การบริหาร

ส่วนตำบลดงมหาวันภายใต้หลักธรรมาภิบาล

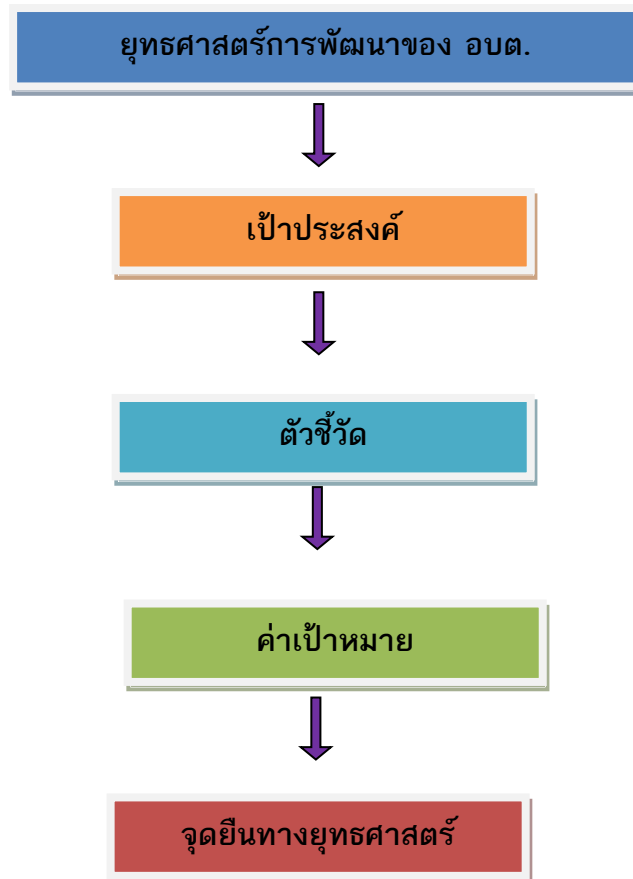
## 2.7 จุดยืนทางยุทธศาสตร์

จุดยืนทางยุทธศาสตร์ (Positioning) คือ การสร้างระบบบริการด้านโครงสร้างพื้นฐานเพื่อนำสู่การพัฒนาที่ยั่งยืนตามแนวปรัชญาเศรษฐกิจพอเพียง  
**จุดยืนทางยุทธศาสตร์ (Positioning) ของ องค์การบริหารส่วนตำบลดงมหาวัน**



## 2.8 ความเชื่อมโยงของยุทธศาสตร์ในภาพรวม

การจัดทำแผนพัฒนาท้องถิ่น (พ.ศ. 2566 – 2570) องค์การบริหารส่วนตำบลดงมหาวันมีความเชื่อมโยงของยุทธศาสตร์ในภาพรวม ดังนี้



## การวิเคราะห์เพื่อพัฒนาท้องถิ่น

### 3.1 การวิเคราะห์กรอบการจัดทำยุทธศาสตร์ขององค์กรปกครองส่วนท้องถิ่น การวิเคราะห์ปัจจัยภายใน ( Internal Analysis )

#### 1. วิเคราะห์ด้านการบริหารราชการ

องค์การบริหารส่วนตำบลดงมหาวัน มีการบริหารงานภายในองค์กร เป็น 3 ส่วน คือ สภาองค์การบริหารส่วนตำบล คณะผู้บริหาร และพนักงานส่วนตำบล โดยเฉพาะพนักงานส่วนตำบลมีการแบ่งงานออกเป็น 4 ส่วน คือ สำนักปลัด อบต., กองคลัง, กองช่าง และกองการศึกษา โดยขอบเขตความรับผิดชอบงานในหน้าที่ค่อนข้างหลากหลาย ซึ่งสามารถให้บริการแก่ประชาชนได้ในระดับหนึ่งได้ประกาศใช้เป็นโครงสร้างอำนาจหน้าที่เพื่อเป็นหลักในการบริหารงาน และได้ประกาศคุณธรรมจริยธรรม

#### 2. วิเคราะห์ข้อกฎหมาย ระเบียบต่าง ๆ

องค์การบริหารส่วนตำบลดงมหาวัน ยึดหลักการบริหารตามกฎหมายระเบียบ ข้อบังคับ หนังสือสั่งการของกระทรวงมหาดไทยเป็นหลัก

#### 3. วิเคราะห์บุคลากร

ปัจจุบันองค์การบริหารส่วนตำบลดงมหาวัน มีบุคลากรที่ปฏิบัติงานรวมทั้งสิ้นจำนวน 35 คน ซึ่งมีระดับการศึกษาตั้งแต่ มัธยมศึกษาตอนปลาย ถึงปริญญาโท ซึ่งบุคคลเหล่านี้มีความรู้ความสามารถในการปฏิบัติงานในแต่ด้านที่ได้รับมอบหมาย

#### 4. วิเคราะห์งบประมาณ

การจัดทำร่างข้อบัญญัติงบประมาณรายจ่ายประจำปีงบประมาณ เป็นลักษณะจำแนกตามแผนงาน ตามภารกิจ อำนาจหน้าที่ที่ต้องทำตามพระราชบัญญัติสภาตำบลและองค์การบริหารส่วนตำบล พ.ศ. 2537 และแก้ไขเพิ่มเติม พ.ศ. 2552 เพื่อให้เป็นไปตามความต้องการของประชาชนและสามารถบริหารงบประมาณอย่างประหยัด และเหมาะสมเพื่อประสิทธิภาพและประสิทธิผลงบประมาณที่ได้รับจัดสรรมีอยู่อย่างจำกัด

#### 5. วิเคราะห์การประสานงานส่วนราชการ

องค์กรซึ่งอยู่ภายใต้การกำกับดูแลของนายอำเภอเวียงเชียงรุ้ง และการประสานงานกับหน่วยงานอื่นที่จากกระทรวงต่าง ๆ ที่ปฏิบัติงานในพื้นที่ ภายในอำเภอและจังหวัด เพื่อตอบสนองการดำเนินการจากส่วนกลาง และส่วนภูมิภาคโดยให้การสนับสนุนด้านข้อมูลตลอดจนงบประมาณบางส่วน และปฏิบัติงานอื่นที่ได้รับมอบหมาย

#### 6. ระบบข้อมูล (Data System)

มีการจัดเก็บข้อมูลตามความจำเป็น และมีการนำระบบสารสนเทศเข้ามาใช้งาน การวิเคราะห์ศักยภาพเพื่อประเมินสถานภาพการพัฒนาในปัจจุบันและโอกาสการพัฒนาในอนาคตของ ท้องถิ่นด้วยเทคนิค SWOT Analysis (จุดแข็ง จุดอ่อน โอกาส และอุปสรรค) ขององค์การบริหาร ส่วนตำบลงมหวาน ดังนี้

#### จุดแข็ง

- นโยบายผู้บริหารมีความชัดเจน
- มีหนองน้ำในพื้นที่หลายแห่ง
- สภาพพื้นที่สามารถทำการเกษตร
- มีกลุ่มองค์กรในชุมชนที่สามารถพัฒนาเป็นวิสาหกิจได้
- ประชาชนส่วนใหญ่มีไฟฟ้า-ประปาหมู่บ้านใช้มากกว่าร้อยละ 90
- มีศิลปะ วัฒนธรรม ประเพณี และภูมิปัญญาท้องถิ่นที่เป็นเอกลักษณ์ของชุมชน เช่น ประเพณีบุญบั้งไฟ

#### จุดอ่อน

- เป็นองค์กรขนาดเล็กและมีทรัพยากรบุคคลน้อย
- ที่ตั้งหน่วยงานตั้งอยู่นอกเมือง
- งบประมาณไม่เพียงพอสำหรับการพัฒนา
- ขาดแหล่งการสร้างงานในพื้นที่
- ขาดแคลนแหล่งน้ำในการอุปโภค – บริโภค / ทำการเกษตรหรือมีไม่เพียงพอ
- ปัญหาหนี้สินและความยากจนของประชาชน
- ประชาชนให้ความสำคัญกับการจ้างแรงงานมากกว่าการพัฒนาทักษะด้านอาชีพ
- ขาดการบริหารจัดการแหล่งน้ำที่มีอยู่ให้ได้รับการพัฒนา
- ขาดแหล่งเรียนรู้ของชุมชน
- มีการแพร่ระบาดของยาเสพติด

#### โอกาส

- มีโรงพยาบาลส่งเสริมสุขภาพตำบลในพื้นที่จำนวน 2 แห่ง เพื่อเป็นการดูแลรักษาสุขภาพของประชาชนในพื้นที่อย่างใกล้ชิด
- มีหลากหลายวัฒนธรรมในพื้นที่ทั้งวัฒนธรรมภาคเหนือ และวัฒนธรรมอีสาน

#### อุปสรรค

- ระเบียบ / กฎหมายที่เกี่ยวข้องมีการจำกัดด้านการตั้งงบประมาณ
- โครงสร้างของระบบการบริหารงานของราชการทำให้เกิดความล่าช้าในการบริหารจัดการ
- ปัญหาร้ายธรรมชาติและความเสื่อมโทรมของทรัพยากรธรรมชาติและสิ่งแวดล้อม

## 3.2 การประเมินสถานการณ์สภาพแวดล้อมภายนอกที่เกี่ยวข้อง ปัจจัยภายนอก

### 1. ด้านการเมืองการปกครอง

ตามรัฐธรรมนูญแห่งราชอาณาจักรไทย พุทธศักราช 2560 เป็นต้นมา บทบาทอำนาจหน้าที่และความรับผิดชอบขององค์กรปกครองส่วนท้องถิ่น ได้เปลี่ยนแปลงองค์กรปกครองส่วนท้องถิ่น โดยกำหนดกรอบความเป็นอิสระในการปกครองตนเอง ตามเจตนารมณ์ของประชาชนและความเป็นอิสระในการกำหนดนโยบายในการปกครอง การบริหาร การบริหารงานบุคคลการเงินและการคลัง และมีอำนาจหน้าที่เป็นของตนเองโดยเฉพาะ ซึ่งเป็นการสร้างโอกาสอันดีต่อการดำเนินกิจการการบริหารงานท้องถิ่นตลอดจนผู้บริหารท้องถิ่นมีนโยบายในการพัฒนาที่ชัดเจน

### 2. ด้านการท่องเที่ยว

#### 2.1 งานประเพณีบุญบั้งไฟ ตำบลดงมหาวัน

องค์การบริหารส่วนตำบลดงมหาวัน ร่วมกับภาคประชาชนตำบลดงมหาวันได้ร่วมกันจัดงาน ประเพณีบุญบั้งไฟตำบลดงมหาวัน เป็นประจำทุกปี เพื่อส่งเสริมการเรียนรู้ภูมิปัญญาท้องถิ่นและวัฒนธรรมประเพณี ของชุมชนตลอดจนเป็นการสนับสนุนการท่องเที่ยวทางวัฒนธรรมของตำบลดงมหาวัน อำเภอเวียงเชียงรุ้ง จังหวัดเชียงราย โดยจัดขึ้นเป็นประจำในเดือน พฤษภาคม ของทุกปี

#### กิจกรรมมีดังนี้

- การประกวดตกแต่งบั้งไฟ (เอ้บั้งไฟ)
- การประกวดขบวนแห่บั้งไฟ
- การประกวดทำวผาแดง-นางไอ่ดำ
- การแข่งขันการจุดบั้งไฟ ขนาด 2 นิ้ว และ 3 นิ้ว
- กิจกรรมการแสดงมหรสพต่างๆ อาทิ การแสดงดนตรี การประกวดร้องเพลง

รางวัลยอดเยี่ยม เป็นต้น

#### 2.2 ศูนย์การเรียนรู้เศรษฐกิจพอเพียง นายบุญชวน มะลียโย

ศูนย์การเรียนรู้เศรษฐกิจพอเพียง นายบุญชวน มะลียโย เป็นศูนย์การเรียนรู้โครงการอันเนื่องมาจากพระราชดำริ ซึ่งถ่ายทอดวิถีชีวิตเศรษฐกิจพอเพียง และให้ความรู้แก่เยาวชน ประชาชนในชุมชนและนอกชุมชน นอกจากนั้นยังเป็นต้นแบบการถ่ายทอดองค์ความรู้ด้านนี้แก่บุคคลอื่น จนนำไปปฏิบัติตามหลักเศรษฐกิจพอเพียงและเป็นเครือข่ายศูนย์การเรียนรู้ที่เกิดขึ้นในพื้นที่อื่นๆ ของอำเภอโดยนายบุญชวน มะลียโย ได้ยึดหลักการทำงาน 3 ท. คือ ทำทันทาน - ทำแท้แท้ - ทำทุกหน้าที่ ดังนั้นศูนย์การเรียนรู้เศรษฐกิจพอเพียงแห่งนี้ จึงเป็นแหล่งเรียนรู้ในการดำเนินชีวิตตามหลักเศรษฐกิจพอเพียงในชุมชนเป็นอย่างดีและเป็นแบบอย่างให้กับชุมชนอื่นๆ



### 2.3 วัดบ้านร่องหวาย

#### ประวัติวัดบ้านร่องหวาย

วัดร่องหวายตั้งอยู่บ้านร่องหวาย ซึ่งเดิมเมื่อปี พ.ศ. 2508 พ่อใหญ่ผาย ศรีจันทร์ปลิว ได้ร่วมกับชาวบ้านได้ก่อสร้างสำนักสงฆ์ขึ้นด้วยแรงศรัทธาของชาวบ้านและได้พากันจัดหาพระภิกษุมายังประจำสำนักสงฆ์ดังกล่าว โดยมีหลวงปู่ลิน ปากาโร เป็นเจ้าอาวาสในสมัยนั้นและชาวบ้านได้ร่วมแรงร่วมใจกันก่อสร้างกุฏิ อุโบสถ ศาลากลางเปรียญ ศาลาหอนั่งขึ้นมาเรื่อยๆจนเป็นปึกแผ่นและได้รับอนุญาตให้ตั้งเป็นวัดเมื่อปี พ.ศ.2509 มีเนื้อที่ 25 ไร่

วัดร่องหวายปัจจุบันเป็นที่ตั้งของสำนักงานเจ้าคณะตำบลดงมหาวัน ปัจจุบัน (ณ สิงหาคม พ.ศ. 2562) มีพระครูประวิตรวิหารการ เป็นเจ้าอาวาสและเจ้าคณะตำบลดงมหาวัน วัดร่องหวายเป็นแหล่งเรียนรู้ และเป็นศูนย์รวมจิตใจของคนในชุมชน รวมทั้งเป็นศูนย์ศึกษาพระพุทธศาสนาวันอาทิตย์ซึ่งอบรมขัดเกลา สั่งสอนเยาวชน ประชาชนในชุมชนให้ประชาชนในชุมชนให้ประพฤติปฏิบัติตนเป็นคนดีของสังคม

### 3. นโยบายรัฐบาล/กฎหมาย

นโยบายของรัฐ ระเบียบ ข้อบังคับ และหนังสือสั่งการมีการเปลี่ยนแปลงอยู่ตลอดเวลา ซึ่งทำให้การปฏิบัติงานเป็นไปต้องศึกษาระเบียบให้ชัดเจน อาจเกิดการล่าช้าได้

### 4. ด้านสังคม และวัฒนธรรม

การเปลี่ยนแปลงภาวะเศรษฐกิจแบบทุนนิยมตะวันตกที่แพร่เข้ามา ทำให้เกิดกระแสโลกาภิวัตน์การสื่อสารไร้พรมแดนทำให้เกิดค่านิยมทางวัฒนธรรมตะวันตก แก่ประชาชนและเยาวชนรุ่นใหม่ในสังคมท้องถิ่น ประชาชนและเยาวชนหันมาบริโภคสินค้าฟุ่มเฟือย การรับโฆษณา สื่อสิ่งพิมพ์ที่มอมเมาประชาชนโดยไม่มีการพิจารณาอย่างรอบคอบ ก่อให้เกิดผลกระทบทางด้านสังคมและวัฒนธรรมบริโภคนิยม เยาวชนขาดความรับผิดชอบต่อตนเองและสังคม ประเพณีในตำบลดงมหาวันคือประเพณีบุญบั้งไฟ จัดในช่วงเดือนพฤษภาคม

### 5. ที่ดินเพื่อการเกษตร

ปัญหาอุปสรรคที่ดินเพื่อการเกษตร ส่วนใหญ่ไม่มีเอกสารสิทธิในที่ดินทำกินทำให้เป็นปัญหาอุปสรรคการแปลงสินทรัพย์เป็นทุนตามนโยบายของรัฐบาล บางพื้นที่อยู่ไกลจากแหล่งน้ำตามธรรมชาติ ทำให้ต้องมีการสูบน้ำบาดาลเพื่อการเกษตร ทำให้เกษตรกรมีต้นทุนในการเพาะปลูกเพิ่มมากขึ้น

ส่วนที่ 3 การนำแผนพัฒนาท้องถิ่นไปสู่การปฏิบัติ

๑. ยุทธศาสตร์การพัฒนาและแผนงาน

ที่	ยุทธศาสตร์	ด้าน	แผนงาน	หน่วยงาน รับผิดชอบหลัก	หน่วยงาน สนับสนุน
1	ยุทธศาสตร์ที่ 1 การพัฒนาระบบคมนาคมขนส่ง สาธารณูปโภค สาธารณูปการ และระบบโครงสร้างพื้นฐานอื่นๆ ที่จำเป็นในเขตองค์การบริหารส่วนท้องถิ่น เพื่อรองรับการเข้าสู่ประชาคมอาเซียน	ด้านบริหารทั่วไป	แผนงานเคหะและชุมชน	กองช่าง	องค์การบริหารส่วนตำบลดงมะนาว
		ด้านการเศรษฐกิจ	แผนงานอุตสาหกรรมและการโยธา	กองช่าง	
2	ยุทธศาสตร์ที่ 2 การพัฒนา ด้านเศรษฐกิจและการท่องเที่ยว	ด้านการเศรษฐกิจ	แผนงานอุตสาหกรรมและการโยธา	กองช่าง	
		ด้านบริการชุมชนและสังคม	แผนงานสร้างความเข้มแข็งของชุมชน	สำนักปลัด	
		ด้านการเศรษฐกิจ	แผนงานการเกษตร	สำนักปลัด/กองช่าง	
3	ยุทธศาสตร์ที่ 3 การพัฒนา ด้านการศึกษาและการพัฒนาทรัพยากรมนุษย์	ด้านบริการชุมชนและสังคม	แผนงานการศึกษา	กองการศึกษาฯ	
4	ยุทธศาสตร์ที่ 4 การพัฒนา คุณภาพชีวิตและสังคม เพื่อให้ประชาชนอยู่เย็นเป็นสุข	ด้านบริหารงานทั่วไป	แผนงานรักษาความสงบภายใน	สำนักปลัด	
		ด้านบริการชุมชนและสังคม	แผนงานการศึกษา	กองการศึกษาฯ	
		ด้านบริการชุมชนและสังคม	แผนงานสาธารณสุข	สำนักปลัด	
		ด้านบริการชุมชนและสังคม	แผนงานสังคมสงเคราะห์	สำนักปลัด	
		ด้านบริการชุมชนและสังคม	แผนงานสร้างความเข้มแข็งชุมชน	สำนักปลัด	
		ด้านบริการชุมชนและสังคม	แผนงานการศาสนาวัฒนธรรมและนันทนาการ	กองการศึกษาฯ	
5	ยุทธศาสตร์ที่ 5 การพัฒนา ทรัพยากรธรรมชาติและสิ่งแวดล้อมให้ดำรงความ สมบูรณ์และยั่งยืน	ด้านบริหารงานทั่วไป	แผนงานบริหารงานทั่วไป	สำนักปลัด	
		ด้านบริหารงานทั่วไป	แผนงานรักษาความสงบภายใน	สำนักปลัด	

ที่	ยุทธศาสตร์	ด้าน	แผนงาน	หน่วยงาน รับผิดชอบหลัก	หน่วยงาน สนับสนุน
6	ยุทธศาสตร์ที่ 6 การพัฒนา ด้านการเมืองการบริหาร	ด้านบริหารงานทั่วไป	แผนงานบริหารงานทั่วไป	สำนักปลัด, กองคลัง	องค์การบริหารส่วนตำบลดงมะวัน
		ด้านบริหารงานทั่วไป	แผนงานรักษาความสงบ ภายใน	สำนักปลัด	
		ด้านบริการชุมชนและสังคม	แผนงานการศึกษา	กองการศึกษาฯ	
		ด้านบริหารทั่วไป	แผนงานเคหะและชุมชน	กองช่าง	
		ด้านบริการชุมชนและสังคม	แผนงานสร้างความเข้มแข็ง ชุมชน	สำนักปลัด	
		ด้านการดำเนินงานอื่น	แผนงานงบกลาง	สำนักปลัด	
รวม	6 ยุทธศาสตร์	4 ด้าน	11 แผนงาน	4 สำนัก/กอง	

บัญชีสรุปโครงการพัฒนา  
แผนพัฒนาท้องถิ่น (พ.ศ. 2566 – 2570)

แบบ ผ.01

องค์การบริหารส่วนตำบลดงมหาวัน อำเภอเวียงเชียงรุ้ง จังหวัดเชียงราย

ยุทธศาสตร์	ปี 2566		ปี 2567		ปี 2568		ปี 2569		ปี 2570		รวม 5 ปี	
	จำนวนโครงการ	งบประมาณ (บาท)	จำนวนโครงการ	งบประมาณ (บาท)	จำนวนโครงการ	งบประมาณ (บาท)	จำนวนโครงการ	งบประมาณ (บาท)	จำนวนโครงการ	งบประมาณ (บาท)	จำนวนโครงการ	งบประมาณ (บาท)
<b>ยุทธศาสตร์ที่ 1 การพัฒนาระบบคมนาคมขนส่ง สาธารณูปโภค สาธารณูปการ และระบบโครงสร้างพื้นฐานอื่นๆ ที่จำเป็นในเขตองค์กรปกครองส่วนท้องถิ่น เพื่อรองรับการเข้าสู่ประชาคมอาเซียน</b>												
แผนงานเคหะและชุมชน	23	54,045,000	13	46,341,000	11	28,366,855	7	18,414,000	8	25,620,000	62	172,786,855
แผนงานอุตสาหกรรมและการโยธา	74	22,638,200	23	6,344,000	17	5,668,000	31	7,643,400	37	21,252,500	182	63,546,100
<b>รวม</b>	<b>97</b>	<b>76,683,200</b>	<b>36</b>	<b>52,685,000</b>	<b>28</b>	<b>34,034,855</b>	<b>38</b>	<b>26,057,400</b>	<b>45</b>	<b>46,872,500</b>	<b>244</b>	<b>236,332,955</b>
ยุทธศาสตร์	ปี 2566		ปี 2567		ปี 2568		ปี 2569		ปี 2570		รวม 5 ปี	
	จำนวนโครงการ	งบประมาณ (บาท)	จำนวนโครงการ	งบประมาณ (บาท)	จำนวนโครงการ	งบประมาณ (บาท)	จำนวนโครงการ	งบประมาณ (บาท)	จำนวนโครงการ	งบประมาณ (บาท)	จำนวนโครงการ	งบประมาณ (บาท)
<b>ยุทธศาสตร์ที่ 2 การพัฒนาด้านเศรษฐกิจและการท่องเที่ยว</b>												
แผนงานเคหะและชุมชน	1	20,000	1	20,000	1	20,000	1	20,000	1	20,000	5	100,000
แผนงานสร้างเสริมความเข้มแข็งชุมชน	4	145,000	4	166,000	3	120,000	5	170,000	2	100,000	18	701,000
แผนงานการเกษตร	27	10,153,000	10	8,289,000	7	9,684,000	10	6,770,000	6	3,200,000	60	38,096,000
<b>รวม</b>	<b>32</b>	<b>10,318,000</b>	<b>15</b>	<b>8,475,000</b>	<b>11</b>	<b>9,824,000</b>	<b>16</b>	<b>6,960,000</b>	<b>9</b>	<b>3,320,000</b>	<b>83</b>	<b>38,897,000</b>

ยุทธศาสตร์	ปี 2566		ปี 2567		ปี 2568		ปี 2569		ปี 2570		รวม 5 ปี	
	จำนวนโครงการ	งบประมาณ (บาท)	จำนวนโครงการ	งบประมาณ (บาท)	จำนวนโครงการ	งบประมาณ (บาท)	จำนวนโครงการ	งบประมาณ (บาท)	จำนวนโครงการ	งบประมาณ (บาท)	จำนวนโครงการ	งบประมาณ (บาท)
<b>ยุทธศาสตร์ที่ 3 การพัฒนาด้านการศึกษาและการพัฒนาทรัพยากรมนุษย์</b>												
แผนงานการศึกษา	6	3,150,720	6	3,718,400	6	4,150,700	6	4,150,700	6	4,150,700	30	15,753,600
<b>รวม</b>	<b>6</b>	<b>3,150,720</b>	<b>6</b>	<b>3,718,400</b>	<b>6</b>	<b>4,150,700</b>	<b>6</b>	<b>4,150,700</b>	<b>6</b>	<b>4,150,700</b>	<b>30</b>	<b>15,753,600</b>
ยุทธศาสตร์	ปี 2566		ปี 2567		ปี 2568		ปี 2569		ปี 2570		รวม 5 ปี	
	จำนวนโครงการ	งบประมาณ (บาท)	จำนวนโครงการ	งบประมาณ (บาท)	จำนวนโครงการ	งบประมาณ (บาท)	จำนวนโครงการ	งบประมาณ (บาท)	จำนวนโครงการ	งบประมาณ (บาท)	จำนวนโครงการ	งบประมาณ (บาท)
<b>ยุทธศาสตร์ที่ 4 การพัฒนาคุณภาพชีวิตและสังคมเพื่อให้ประชาชนอยู่เย็นเป็นสุข</b>												
แผนงานรักษาความสงบภายใน	7	175,000	7	175,000	7	175,000	7	175,000	7	175,000	35	875,000
แผนงานสาธารณสุข	5	423,000	5	423,000	5	423,000	5	423,000	5	423,000	35	2,115,000
แผนงานสังคมสงเคราะห์	1	20,000	1	20,000	1	20,000	1	20,000	1	20,000	5	100,000
แผนงานสร้างความเข้มแข็งชุมชน	6	250,000	6	250,000	6	250,000	6	250,000	6	250,000	30	1,250,000
แผนงานศาสนาและนันทนาการ	17	490,000	17	490,000	17	490,000	17	490,000	17	490,000	85	2,450,000
<b>รวม</b>	<b>36</b>	<b>1,358,000</b>	<b>36</b>	<b>1,358,000</b>	<b>36</b>	<b>1,358,000</b>	<b>36</b>	<b>1,358,000</b>	<b>36</b>	<b>1,358,000</b>	<b>190</b>	<b>6,790,000</b>

ยุทธศาสตร์	ปี 2566		ปี 2567		ปี 2568		ปี 2569		ปี 2570		รวม 5 ปี	
	จำนวนโครงการ	งบประมาณ (บาท)	จำนวนโครงการ	งบประมาณ (บาท)	จำนวนโครงการ	งบประมาณ (บาท)	จำนวนโครงการ	งบประมาณ (บาท)	จำนวนโครงการ	งบประมาณ (บาท)	จำนวนโครงการ	งบประมาณ (บาท)
<b>ยุทธศาสตร์ที่ 5 การพัฒนาทรัพยากรธรรมชาติและสิ่งแวดล้อมให้ดำรงความสมบูรณ์และยั่งยืน</b>												
แผนงานบริหารงานทั่วไป	5	35,000	5	35,000	5	35,000	5	35,000	5	35,000	25	175,000
<b>รวม</b>	5	35,000	5	35,000	5	35,000	5	35,000	5	35,000	25	175,000
ยุทธศาสตร์	ปี 2566		ปี 2567		ปี 2568		ปี 2569		ปี 2570		รวม 5 ปี	
	จำนวนโครงการ	งบประมาณ (บาท)	จำนวนโครงการ	งบประมาณ (บาท)	จำนวนโครงการ	งบประมาณ (บาท)	จำนวนโครงการ	งบประมาณ (บาท)	จำนวนโครงการ	งบประมาณ (บาท)	จำนวนโครงการ	งบประมาณ (บาท)
<b>ยุทธศาสตร์ที่ 6 การพัฒนาด้านการเมืองการบริหาร</b>												
แผนงานบริหารงานทั่วไป	8	360,000	8	360,000	8	360,000	8	360,000	8	360,000	40	1,800,000
แผนงานงบประมาณกลาง	4	11,520,000	4	11,602,800	4	11,820,000	4	12,070,000	4	12,320,000	20	59,332,800
<b>รวม</b>	12	11,880,000	12	11,962,800	12	12,180,000	12	12,430,000	12	12,680,000	60	61,132,800
<b>รวมทั้งสิ้น</b>	24	23,760,000	24	23,925,600	24	24,360,000	24	24,860,000	24	25,360,000	120	122,265,600

ครุภัณฑ์	ปี 2566		ปี 2567		ปี 2568		ปี 2569		ปี 2570		รวม 5 ปี	
	จำนวน โครงการ	งบประมาณ (บาท)	จำนวน โครงการ	งบประมาณ (บาท)	จำนวน โครงการ	งบประมาณ (บาท)	จำนวน โครงการ	งบประมาณ (บาท)	จำนวน โครงการ	งบประมาณ (บาท)	จำนวน โครงการ	งบประมาณ (บาท)
<b>ครุภัณฑ์</b>												
แผนงาน บริหารงานทั่วไป	-	-	1	3,500,000	-	-	-	-	-	-	1	3,500,000
แผนงานเคหะ และชุมชน	2	3,314,000	-	-	-	-	-	-	-	-	2	3,314,000
<b>รวมทั้งหมด</b>	<b>2</b>	<b>3,314,000</b>	<b>1</b>	<b>3,500,000</b>	<b>-</b>	<b>-</b>	<b>-</b>	<b>-</b>	<b>-</b>	<b>-</b>	<b>3</b>	<b>5,814,000</b>

บัญชีสรุปโครงการพัฒนา ที่นำมาจากแผนพัฒนาหมู่บ้านและแผนชุมชน  
องค์การบริหารส่วนตำบลดงมหาวัน อำเภอเวียงเชียงรุ้ง จังหวัดเชียงราย

	ปี 2566		ปี 2567		ปี 2568		ปี 2569		ปี 2570		รวม 5 ปี	
	จำนวนโครงการ	งบประมาณ (บาท)	จำนวนโครงการ	งบประมาณ (บาท)	จำนวนโครงการ	งบประมาณ (บาท)	จำนวนโครงการ	งบประมาณ (บาท)	จำนวนโครงการ	งบประมาณ (บาท)	จำนวนโครงการ	งบประมาณ (บาท)
โครงการพัฒนาที่ นำมาจากแผนพัฒนา หมู่บ้านและ แผนพัฒนาชุมชน	2	600,000	1	100,000	1	100,000	1	100,000	1	100,000	6	1,000,000
รวมทั้งสิ้น	2	600,000	1	100,000	1	100,000	1	100,000	1	100,000	6	1,000,000

หมายเหตุ : แบบ ผ.01/1 บัญชีสรุปโครงการพัฒนา ที่นำมาจากแผนพัฒนาหมู่บ้านและแผนชุมชน ให้เรียงลำดับต่อจาก แบบ ผ.01



## 2. บัญชีโครงการพัฒนาท้องถิ่น

แบบ ผ.02

### รายละเอียดโครงการพัฒนา แผนพัฒนาท้องถิ่น (พ.ศ.2566 - 2570)

#### องค์การบริหารส่วนตำบลดงมหาวัน อำเภอเวียงเชียงรุ้ง จังหวัดเชียงราย

ก. ยุทธศาสตร์ที่ 1 การพัฒนาขีดความสามารถในการแข่งขัน ด้านการค้าการลงทุน และบริการโลจิสติกส์ เชื่อมโยงกลุ่มจังหวัด กลุ่มอาเซียน+6 และ GMS

ข. ยุทธศาสตร์การพัฒนาขององค์กรปกครองส่วนท้องถิ่นในเขตจังหวัด เชียงราย

1. ยุทธศาสตร์ที่ การพัฒนาระบบคมนาคมขนส่ง สาธารณูปโภค สาธารณูปการ และระบบโครงสร้างพื้นฐานอื่นๆ ที่จำเป็นในเขตองค์กรปกครองส่วนท้องถิ่น เพื่อรองรับการเข้าสู่ประชาคมอาเซียน

#### 1.1 แผนงานอุตสาหกรรมและการโยธา

ที่	โครงการ	วัตถุประสงค์	เป้าหมาย (ผลผลิตของโครงการ)	งบประมาณและที่ผ่านมา					ตัวชี้วัด (KPI)	ผลที่คาดว่าจะได้รับ	หน่วยงานรับผิดชอบหลัก
				2566 (บาท)	2567 (บาท)	2568 (บาท)	2569 (บาท)	2570 (บาท)			
1.	โครงการติดตั้งไฟกิ่งแบบโซล่าเซลล์ บ้านดงมหาวันหมู่ที่ 1	เพื่อให้ประชาชนมีไฟฟ้าส่องสว่างอย่างเพียงพอ	จำนวน 4 จุด 1. จุด แยกบ้านนายทองคำ 2. จุดปากซอย 6 3. จุดปากซอย 8 4. จุดแยกบ้านนายแสน มณีวรรณ	120,000	-	-	-	-	จำนวนการติดตั้งไฟกิ่ง	ประชาชนมีแสงสว่างใช้อย่างเพียงพอและประชาชนมีความปลอดภัย	กองช่าง
2.	โครงการติดตั้งไฟกิ่งโซล่าเซลล์ทางเลือก 4 จุด บ้านร่องหวาย หมู่ที่ 2	เพื่อเพิ่มแสงสว่างให้การสัญจรบนท้องถนน	ติดตั้งไฟโซล่าเซลล์ทางเลือก 4 จุด จุด 1 สามแยกบ้านนางอนัญญา ทอนชัย จุด 2 สามแยกป่าสักน้อย จุด 3 สีแยกนายแสง แสงสว่าง จุด 4 สีแยกนางคำพลอย กล้าหาญ	80,000	-	-	-	-	จำนวนจุดติดตั้งไฟโซล่าเซลล์	เพิ่มแสงสว่างให้การสัญจรบนท้องถนน	กองช่าง

ที่	โครงการ	วัตถุประสงค์	เป้าหมาย (ผลผลิตของโครงการ)	งบประมาณและที่ผ่านมา					ตัวชี้วัด (KPI)	ผลที่คาดว่าจะได้รับ	หน่วยงาน รับผิดชอบหลัก
				2566	2567	2568	2569	2570			
				(บาท)	(บาท)	(บาท)	(บาท)	(บาท)			
3.	โครงการขยายเขตไฟฟ้า หนองสถาน บ้านร่อง หวาย หมู่ที่ 2	เพื่อพัฒนา พื้นที่และเพิ่ม แสงสว่างให้กับ ประชาชน	ขยายเขตไฟฟ้าหนอง สถาน จากบ้านร่องหวาย หมู่ที่ 2 ถึงหนองสถาน (ตามแบบ อบต.กำหนด)	-	-	-	2,000,000	-	จำนวน จุดที่ ขยาย เขต ไฟฟ้า	เพิ่มแสง สว่างให้กับ ประชาชน สะดวกและ ปลอดภัยใน การสัญจร	กองช่าง
4.	โครงการติดตั้งไฟกิ่งโซ ล่าเซลล์ตามเส้นทาง หลัก บ้านร่องหวาย หมู่ ที่ 2	เพื่อให้แสง สว่างในการ สัญจรของ ประชาชน	ติดตั้งไฟกิ่งโซล่าเซลล์ จำนวน 33 จุด จุดละ 15,000 บาท	500,000	-	-	-	-	ความพึง พอใจ ของ ประชา ชน	ประชาชนมี ไฟฟ้าส่อง สว่างใน พื้นที่	กองช่าง
5	โครงการติดตั้งไฟกิ่งด้วย พลังงานแสงอาทิตย์ บ้านร่องหวาย หมู่ที่ 2	เพื่อให้แสง สว่างในการ สัญจรของ ประชาชน	ติดตั้งไฟกิ่ง จำนวน 5 จุด	-	-	-	-	100,000	ความพึง พอใจ ของ ประชา ชน	ประชาชนมี ไฟฟ้าส่อง สว่างใน พื้นที่	กองช่าง
6	โครงการติดตั้งไฟกิ่ง บริเวณแยกในหมู่บ้าน บ้านป่าเลา หมู่ที่ 3	เพื่อเพิ่มแสง สว่างให้กับ ถนนในชุมชน ประชาชน สัญจรได้ สะดวก	ติดตั้งไฟกิ่ง จำนวน 5 จุด	-	-	-	30,000	-	จำนวน ความยาว ของถนนที่ ได้รับการ ก่อสร้าง	ประชาชน ได้รับความ สะดวกและ ปลอดภัย ใน การสัญจร	กองช่าง

ที่	โครงการ	วัตถุประสงค์	เป้าหมาย	งบประมาณและที่ผ่านมา					ตัวชี้วัด	ผลที่คาดว่าจะได้รับ	หน่วยงานรับผิดชอบหลัก
			(ผลผลิตของโครงการ)	2566	2567	2568	2569	2570	(KPI)		
				(บาท)	(บาท)	(บาท)	(บาท)	(บาท)			
7.	โครงการติดตั้งไฟโซล่าเซลล์ จำนวน 6 จุด ถึงถนนเส้นหลัก บ้านป่าเลา หมู่ที่ 3	เพื่อเพิ่มแสงสว่างให้กับประชาชนในการสัญจรบนท้องถนน	ติดตั้งไฟโซล่าเซลล์ จำนวน 6 จุด (ตามแบบ อบต.กำหนด)	-	-	-	120,000	-	จำนวนจุดติดตั้งไฟโซล่าเซลล์	เพิ่มแสงสว่างให้กับประชาชนในการสัญจรบนท้องถนน	กองช่าง
8.	โครงการติดตั้งกล่องวงจรปิดภายในหมู่บ้านบ้านป่าเลา หมู่ที่ 3	เพื่อสร้างความปลอดภัยในชีวิตและทรัพย์สินของประชาชน	ติดตั้งกล่องวงจรปิด จำนวน 5 จุด	-	500,000	-	-	-	จำนวนจุดที่ติดตั้งกล่อง	ประชาชนมีความปลอดภัย	กองช่าง
9	โครงการติดตั้งไฟฟ้าเข้าป่าชุมชนเพื่อการเกษตรบ้านป่าเลา หมู่ที่ 3	เพื่อให้ประชาชนมีไฟฟ้าใช้ในพื้นที่	ประชาชน จำนวน 6 คริวเรือน	500,000	-	-	-	-	จำนวนจุดที่ติดตั้งไฟฟ้า	ประชาชนมีไฟฟ้าใช้ในพื้นที่	กองช่าง
10	โครงการติดตั้งไฟฟ้าโซล่าเซลล์ สามแยกทางไปหนองดำน จำนวน 1 จุด บ้านสันไทรงาม หมู่ที่ 5	เพื่อให้ประชาชนมีแสงสว่างในการสัญจร	ติดตั้งไฟฟ้าโซล่าเซลล์ จำนวน 1 จุด	-	-	-	-	20,000	จำนวนจุดที่ติดตั้งไฟฟ้า	ประชาชนมีแสงสว่างในการสัญจร	กองช่าง

ที่	โครงการ	วัตถุประสงค์	เป้าหมาย	งบประมาณและที่ผ่านมา					ตัวชี้วัด	ผลที่คาดว่าจะได้รับ	หน่วยงานรับผิดชอบหลัก
			(ผลผลิตของโครงการ)	2566	2567	2568	2569	2570	(KPI)		
				(บาท)	(บาท)	(บาท)	(บาท)	(บาท)			
11	โครงการติดตั้งไฟโซล่าเซลล์ ถึงถนนสี่เลน บ้านป่าตึง หมู่ที่ 6	เพื่อเพิ่มแสงสว่างให้กับประชาชนในการสัญจรบนท้องถนน	ติดตั้งไฟโซล่าเซลล์จำนวน 17 จุด (ตามแบบ อนุมัติกำหนด)	340,000	-	-	-	-	จำนวนจุดติดตั้งไฟโซล่าเซลล์	เพิ่มแสงสว่างให้กับประชาชนในการสัญจรบนท้องถนน	กองช่าง
12	โครงการติดตั้งไฟกิ่งจากหมู่บ้าน ถึงถนนบายพาส บ้านดอยศิริมงคล หมู่ที่ 7	เพื่อเพิ่มแสงสว่างให้กับประชาชนในการสัญจร	ติดตั้งไฟกิ่งจำนวน 13 จุด (ตามแบบ อนุมัติกำหนด)	260,000	-	-	-	-	จำนวนไฟกิ่งที่ติดตั้ง	เพิ่มแสงสว่างให้กับประชาชนในการสัญจร	กองช่าง
13	โครงการติดตั้งไฟกิ่งโซล่าเซลล์ภายในหมู่บ้าน ถึง ถนนสี่เลน บ้านดอยศิริมงคล หมู่ที่ 7	เพื่อสร้างความสว่างในการสัญจรให้กับประชาชน	ติดตั้งไฟกิ่งโซล่าเซลล์จำนวน 25 จุด	500,000	-	-	-	-	จำนวนจุดที่ติดตั้งไฟกิ่ง	ประชาชนมีแสงสว่างใช้ในการสัญจร	กองช่าง
14	โครงการขยายเขตไฟฟ้าเพื่อการเกษตร บ้านปางเคียน หมู่ที่ 8	เพื่อพัฒนาพื้นที่และเพิ่มแสงสว่างให้กับประชาชน	ขยายเขตไฟฟ้า (ตามแบบ อนุมัติกำหนด)	200,000	-	-	-	-	จำนวนจุดที่ขยายเขตไฟฟ้า	เพิ่มแสงสว่างให้กับประชาชนสะดวกและปลอดภัยในการสัญจร	กองช่าง

ที่	โครงการ	วัตถุประสงค์	เป้าหมาย	งบประมาณและที่ผ่านมา					ตัวชี้วัด	ผลที่คาดว่าจะได้รับ	หน่วยงานรับผิดชอบหลัก
			(ผลผลิตของโครงการ)	2566	2567	2568	2569	2570	(KPI)		
				(บาท)	(บาท)	(บาท)	(บาท)	(บาท)			
15	โครงการติดตั้งไฟกิ่งภายในหมู่บ้าน บ้านปงเคียน หมู่ที่ 8	เพื่อเพิ่มแสงสว่างในการสัญจรภายในหมู่บ้าน	ติดตั้งไฟกิ่ง จำนวน 20 จุด	300,000	-	-	-	-	จำนวนไฟกิ่งที่ติดตั้ง	ประชาชนมีแสงสว่างส่องทางในการสัญจร	กองช่าง
16	โครงการติดตั้งไฟโซลาร์เซลล์ บ้านป่าสักงาม หมู่ที่ 9	เพื่อเพิ่มแสงสว่างให้กับประชาชนในการสัญจร	ติดตั้งไฟโซลาร์เซลล์ จำนวน 10 จุด (ตามแบบอบต.กำหนด)	-	-	-	200,000	-	จำนวนไฟโซลาร์เซลล์ที่ติดตั้ง	เพิ่มแสงสว่างให้กับประชาชนในการสัญจร	กองช่าง
17	โครงการติดตั้งไฟโซลาร์เซลล์ บ้านใหม่ร่องหวาย หมู่ที่ 11	เพื่อเพิ่มแสงสว่างให้กับประชาชนในการสัญจร	ติดตั้งจำนวน 4 จุด (ตามแบบ อบต.กำหนด)	-	80,000	-	-	-	จำนวนไฟโซลาร์เซลล์ที่ติดตั้ง	เพิ่มแสงสว่างให้กับประชาชนในการสัญจร	กองช่าง
18	โครงการติดตั้งกล่องวงจรปิดภายในหมู่บ้าน บ้านใหม่มหาวัน หมู่ที่ 12	เพื่อช่วยป้องกันเหตุที่อาจเกิดขึ้นในพื้นที่	ติดตั้งกล่องวงจรปิด จำนวน 10 จุด	1,000,000	-	-	-	-	จำนวนจุดที่ติดตั้งกล่องวงจรปิด	ประชาชนมีความปลอดภัยในชีวิตและทรัพย์สิน	กองช่าง

ก. ยุทธศาสตร์ที่ 1 การพัฒนาขีดความสามารถในการแข่งขัน ด้านการค้าการลงทุน และบริการโลจิสติกส์ เชื่อมโยงกลุ่มจังหวัด กลุ่มอาเซียน+6 และ GMS

ข. ยุทธศาสตร์การพัฒนาขององค์กรปกครองส่วนท้องถิ่นในเขตจังหวัด เชียงราย

1. ยุทธศาสตร์ที่ การพัฒนาระบบคมนาคมขนส่ง สาธารณูปโภค สาธารณูปการ และระบบโครงสร้างพื้นฐานอื่นๆ ที่จำเป็นในเขตองค์กรปกครองส่วนท้องถิ่น เพื่อรองรับการเข้าสู่ประชาคมอาเซียน

1.2 แผนงานอุตสาหกรรมและการโยธา

ที่	โครงการ	วัตถุประสงค์	เป้าหมาย (ผลผลิตของโครงการ)	งบประมาณและที่ผ่านมา					ตัวชี้วัด (KPI)	ผลที่คาดว่าจะ จะได้รับ	หน่วยงาน รับผิดชอบ หลัก
				2566 (บาท)	2567 (บาท)	2568 (บาท)	2569 (บาท)	2570 (บาท)			
1	โครงการก่อสร้างถนน หินคลุกเพื่อ การเกษตร บ้านดง มหาวัน หมู่ที่ 1 จุดสวน นายบุญช่วย จริยา จนถึงถนนลาดยาง	เพื่อพัฒนา เส้นทาง คมนาคมให้ได้ มาตรฐาน	ถนนหินคลุกกว้าง 2.50 ม. ยาว 400.00 ม. หนา 0.10 ม. (ตามแบบอบต. ดงมหาวัน กำหนด)	150,000	-	-	-	-	จำนวน ความ ยาว ของ ถนนที่ ได้รับ การ ก่อสร้าง	ประชาชน ได้รับความ สะดวกและ ปลอดภัย ในการ สัญจร	กองช่าง
2	โครงการก่อสร้างราง ระบายน้ำรูปตัวยู พร้อมฝापิด บ้านดง มหาวันหมู่ที่ 1 จุดเริ่มต้นบ้าน นายสมศักดิ์ นัยดี จุดสิ้นสุดบ้าน นายจรูญ วรรณภาดา	เพื่อเป็นการ ระบายน้ำ ให้กับ ประชาชนใน พื้นที่	ก่อสร้างรางระบายน้ำ กว้าง 0.50 ม. ลึกเฉลี่ย 0.50-0.70 ม. ยาว 300.00 ม. (ตามแบบ อบต.ดงมหาวัน กำหนด)	-	750,000	-	-	-	จำนวน ความ ยาวของ ราง ระบาย น้ำ	การระบาย น้ำในพื้นที่ สะดวกไม่ ท่วมขัง	กองช่าง

ที่	โครงการ	วัตถุประสงค์	เป้าหมาย (ผลผลิตของโครงการ)	งบประมาณและที่ผ่านมา					ตัวชี้วัด (KPI)	ผลที่คาดว่าจะได้รับ	หน่วยงาน รับผิดชอบหลัก
				2566	2567	2568	2569	2570			
				(บาท)	(บาท)	(บาท)	(บาท)	(บาท)			
4	โครงการก่อสร้างถนนคอนกรีตเสริมเหล็กชอย 9 บ้านดงมหาวัน หมู่ที่ 1 จุดเริ่มต้นบ้านนางงามศรี นัยดี	เพื่อพัฒนาเส้นทางคมนาคมให้ได้มาตรฐาน	กว้าง 4.00 ม. ยาว 60.00 ม. หนา 0.15 ม. (ตามแบบอบต.ดงมหาวันกำหนด)	-	-	-	130,000	-	จำนวนความยาวของถนนที่ได้รับ การก่อสร้าง	ประชาชนได้รับความสะดวกและปลอดภัยในการสัญจร	กองช่าง
5	โครงการวางท่อคั้นหนองร่องมะเกลือ บ้านดงมหาวัน หมู่ที่ 1 จุดเริ่มต้นร่องมะเกลือจุดสิ้นสุด นานายสมฤทธิ์ นัยดี	เพื่อเพิ่มประสิทธิภาพในการระบายน้ำเพื่อการเกษตร	วางท่อระยะทางยาว 200.00 ม. (ตามแบบอบต.ดงมหาวัน กำหนด)	-	-	-	100,000	-	จำนวนระยะทางในการวางท่อ	มีการระบายน้ำอย่างมีประสิทธิภาพ	กองช่าง
6	โครงการก่อสร้างถนนลูกรังเพื่อการเกษตรลำเหมืองกลางบ้านดงมหาวัน หมู่ที่ 1	เพื่อพัฒนาเส้นทางคมนาคมให้ได้มาตรฐาน	กว้าง 2.50 ม. ยาว 800.00 ม. หนา 0.10 ม. (ตามแบบอบต.ดงมหาวันกำหนด)	-	50,000	-	-	-	จำนวนความยาวของถนนที่ได้รับ การก่อสร้าง	ประชาชนได้รับความสะดวกและปลอดภัยในการสัญจร	กองช่าง

ที่	โครงการ	วัตถุประสงค์	เป้าหมาย (ผลผลิตของโครงการ)	งบประมาณและที่ผ่านมา					ตัวชี้วัด (KPI)	ผลที่คาดว่าจะได้รับ	หน่วยงาน รับผิดชอบหลัก
				2566	2567	2568	2569	2570			
				(บาท)	(บาท)	(บาท)	(บาท)	(บาท)			
7	โครงการก่อสร้างเตาเผาขยะ บ้านดงมหาวัน หมู่ที่ 1	เพื่อกำจัดขยะภายในหมู่บ้าน	เตาเผาขยะ 1 แห่ง (ตามแบบ อบต.กำหนด)	-	-	-	1,500,000	-	จำนวนเตาเผาที่ก่อสร้าง	ประชาชนมีที่ทิ้งขยะภายในหมู่บ้าน	กองช่าง
8	โครงการก่อสร้างรางระบายน้ำ คสล. รูปตัววี จุดเริ่มต้นบ้านนางสุภาวดี สุภาพร จุดสิ้นสุดบ้านนายเกษม นัยติบ บ้านดงมหาวัน หมู่ที่ 1	เพื่อเป็นการระบายน้ำและแก้ปัญหาน้ำท่วมขัง	ขนาดกว้าง 0.80 เมตร สูง 0.50-0.70 ม.ยาว 80.00 เมตร (ตามแบบ อบต.กำหนด)	200,000	-	-	-	-	จำนวนความยาวรางระบายน้ำที่ได้รับ การก่อสร้าง	แก้ปัญหา น้ำท่วมขังในพื้นที่	กองช่าง
9	โครงการก่อสร้างสะพานข้ามร่องมะเกลือ บ้านดงมหาวัน หมู่ที่ 1	เพื่อพัฒนาเส้นทางคมนาคมให้ได้มาตรฐาน	สะพานกว้าง 6.00 เมตร ยาว 13.00 เมตร (ตามแบบ อบต.กำหนด)	-	-	-	100,000	-	จำนวนสะพานที่ได้รับ การก่อสร้าง	ประชาชนได้รับความสะดวกและปลอดภัยในการสัญจร	กองช่าง
10	โครงการก่อสร้างถนนหินคลุกเพื่อการเกษตร จุดเริ่มต้นนายคำ ใจยะติบ จุดสิ้นสุดฝายนายแสงสว่าง บ้านดงมหาวัน หมู่ที่ 1	เพื่อพัฒนาเส้นทางคมนาคมให้ได้มาตรฐาน	ถนนหินคลุกกว้าง 2.50 เมตร ยาว 267.00 เมตร หนา 0.10 เมตร (ตามแบบ อบต.กำหนด)	38,000	-	-	-	-	จำนวนความยาวถนนที่ได้รับ การก่อสร้าง	ประชาชนได้รับความสะดวกและปลอดภัยในการสัญจร	กองช่าง



ที่	โครงการ	วัตถุประสงค์	เป้าหมาย	งบประมาณและที่ผ่านมา					ตัวชี้วัด	ผลที่คาดว่าจะได้รับ	หน่วยงานรับผิดชอบหลัก
			(ผลผลิตของโครงการ)	2566	2567	2568	2569	2570	(KPI)		
				(บาท)	(บาท)	(บาท)	(บาท)	(บาท)			
11	โครงการเปลี่ยนท่อน้ำประปาหมู่บ้านจากเดิมท่อ PVC เปลี่ยนเป็นท่อ PE หมู่ที่ 1 บ้านดงมหาวัน	เพื่อพัฒนาระบบน้ำประปาของหมู่บ้าน	เปลี่ยนท่อ PE ความยาวรวม 1,500 เมตร (ตามแบบ อบต.กำหนด)	375,000	-	-	-	-	ความพึงพอใจของประชาชน	ประชาชนได้รับความสะดวกในการใช้น้ำประปา	กองช่าง
12	โครงการก่อสร้างถังสูงเพื่อเก็บน้ำประปาหมู่บ้านบ้านดงมหาวัน หมู่ที่ 1	เพื่อกักเก็บน้ำสำหรับใช้เพื่อระบบน้ำประปาของหมู่บ้าน	ก่อสร้างถังเก็บน้ำหอถังสูงขนาดความจุ 20 ลูกบาศก์เมตร	400,000	-	-	-	-	ความพึงพอใจของประชาชน	ประชาชนได้รับความสะดวกในการใช้น้ำประปา	กองช่าง
13	โครงการปรับปรุงระบบประปาหมู่บ้าน บ้านดงมหาวัน หมู่ที่ 1	เพื่อพัฒนาระบบน้ำประปาของหมู่บ้าน	ปรับปรุงระบบประปาหมู่บ้าน (ตามแบบ อบต.ดงมหาวัน กำหนด)	50,000	-	-	-	-	ความพึงพอใจของประชาชน	ประชาชนได้รับความสะดวกในการใช้น้ำประปา	กองช่าง

ที่	โครงการ	วัตถุประสงค์	เป้าหมาย (ผลผลิตของโครงการ)	งบประมาณและที่ผ่านมา					ตัวชี้วัด (KPI)	ผลที่คาดว่าจะได้รับ	หน่วยงาน รับผิดชอบหลัก
				2566	2567	2568	2569	2570			
				(บาท)	(บาท)	(บาท)	(บาท)	(บาท)			
14	โครงการก่อสร้างถนนหินคลุกเพื่อการเกษตร จุดเริ่มต้นจากสระน้ำประปาหมู่บ้านจุดสิ้นสุดถนนายนายเดชา นัยดีบ บ้านดงมหาวัน หมู่ที่ 1	เพื่อพัฒนาเส้นทางคมนาคมในพื้นที่ทำการเกษตร	ถนนหินคลุกกว้าง 3.00 เมตร ยาว 415.00 เมตร หนา 0.10 เมตร พร้อมวางท่อระบายน้ำขนาดเส้นผ่าศูนย์กลาง 1.20 เมตร จำนวน 5 ท่อน	90,000	-	-	-	-	ความพึงพอใจของประชาชน	ประชาชนได้รับความสะดวกในการสัญจร	กองช่าง
15	โครงการก่อสร้างฝายเก็บน้ำหนองร่องมะเกี๋ยง บ้านดงมหาวัน หมู่ที่ 1	เพื่อกักเก็บน้ำและช่วยชะลอน้ำหลาก	จุดเริ่มต้นที่นายสมพงษ์ พลเดช และที่นายนายกิติศักดิ์ ท่อนคำ ขนาดกว้าง 12 เมตร (6 ช่อง)	500,000	-	-	-	-	จำนวนความฝายที่ก่อสร้าง	ประชาชนมีน้ำใช้เพื่อทำการเกษตร	กองช่าง
16	โครงการขยายถนนสายสันป่าคำจุดเริ่มต้นที่นาของนายสนธิไชยสาร บ้านดงมหาวัน หมู่ที่ 1	เพื่อพัฒนาเส้นทางคมนาคมให้ได้มาตรฐาน	ขยายถนนกว้าง 4.00 เมตร ยาว 200 เมตร (ตามแบบ อบต.กำหนด)	100,000	-	-	-	-	จำนวนความยาวไหล่ถนนที่สร้าง	ประชาชนได้รับความสะดวกและปลอดภัยในการสัญจร	กองช่าง
17	โครงการขยายไหล่ถนน เริ่มต้นบ้านพ้อหลวง บุญเลิศ ถึงบ้านนางนารี ดีไร่ บ้านร่องหวาย หมู่ที่ 2	เพื่อพัฒนาเส้นทางคมนาคมให้ได้มาตรฐาน	ขยายไหล่ถนนกว้าง 1.00 เมตร ยาว 95.00 เมตร (ตามแบบ อบต.กำหนด)	50,000	-	-	-	-	จำนวนความยาวถนนที่ได้รับ การก่อสร้าง	ประชาชนได้รับความสะดวกและปลอดภัยในการสัญจร	กองช่าง

ที่	โครงการ	วัตถุประสงค์	เป้าหมาย (ผลผลิตของโครงการ)	งบประมาณและที่ผ่านมา					ตัวชี้วัด (KPI)	ผลที่คาดว่าจะ จะได้รับ	หน่วยงาน รับผิดชอบ หลัก
				2566	2567	2568	2569	2570			
				(บาท)	(บาท)	(บาท)	(บาท)	(บาท)			
18	โครงการขยาย ไหล่ถนน เริ่มต้นบ้าน พ่อหลวง บุญเลิศ ถึง บ้าน นางนารี ดี ไร่ บ้านร่องหวาย หมู่ที่ 2	เพื่อพัฒนา เส้นทาง คมนาคมให้ได้ มาตรฐาน	ขยายไหล่ถนนกว้าง 1.00 เมตร ยาว 95.00 เมตร (ตามแบบ อบต.กำหนด)	50,000	-	-	-	-	จำนวน ความ ยาวถนน ที่ได้รับ การ ก่อสร้าง	ประชาชน ได้รับความ สะดวกและ ปลอดภัยใน การสัญจร	กองช่าง
19	โครงการก่อสร้าง ด้วย ธนาคารน้ำใต้ดิน ระบบเปิด บ้านร่อง หวาย หมู่ที่ 2	เพื่อพัฒนา แหล่งน้ำเพื่อใช้ ในการอุปโภค และบริโภค	ธนาคารน้ำใต้ดิน ระบบ เปิด กว้าง 22.00 ม. ยาว 200.00 ม. ลึก 4.00 ม. ขุดลึกเฉลี่ย 2.00 ม. หรือ มีปริมาณดินซุดไม่น้อย กว่า 8,800 ลบ.ม.	-	-	500,000	-	-	จำนวน ความ ยาวของ การขุด ลอก	ประชาชนมี น้ำใช้ในการ อุปโภคและ บริโภค	กองช่าง/อ. เวียงเชียง รุ่ง
20	โครงการขยาย ไหล่ถนน คสล. เริ่มต้น บ้านนางนงนุช ถึง ดอยหิน บ้านร่อง หวาย หมู่ที่ 2	เพื่อพัฒนา เส้นทาง คมนาคมให้ได้ มาตรฐาน	ไหล่ถนน คสล.กว้าง 1.00 ม. ยาว 380 ม. หนา 0.15 ม. (ตามแบบ อบต. กำหนด)	-	-	200,000	-	-	จำนวน ความ ยาว ไหล่ถนน ที่สร้าง	ประชาชน ได้รับความ สะดวกและ ปลอดภัยใน การสัญจร	กองช่าง

ที่	โครงการ	วัตถุประสงค์	เป้าหมาย (ผลผลิตของโครงการ)	งบประมาณและที่ผ่านมา					ตัวชี้วัด (KPI)	ผลที่คาดว่าจะ จะได้รับ	หน่วยงาน รับผิดชอบ หลัก
				2566	2567	2568	2569	2570			
				(บาท)	(บาท)	(บาท)	(บาท)	(บาท)			
21	โครงการขยาย ไหล่ถนน คสล. เริ่มต้น บ้านนายพร ชัย สิมวงศ์ ถึง บ้าน นางแพง ชัยชนะ บ้าน ร่องหวาย หมู่ที่ 2	เพื่อพัฒนา เส้นทาง คมนาคมให้ได้ มาตรฐาน	ขยายไหล่ถนน กว้าง 1.00 ม. ยาว 478 ม. หนา 0.15 ม. (ตามแบบ อบต. กำหนด)	-	250,000	-	-	-	จำนวน ความ ยาว ไหล่ถนน ที่สร้าง	ประชาชน ได้รับความ สะดวกและ ปลอดภัยใน การสัญจร	กองช่าง
22	โครงการก่อสร้างราง ระบายน้ำรูปตัวยู พร้อมฝापิด เริ่มต้น บ้านนางทองใบ ศรี โพธิ์ ถึง บ้านนาย สมควร แก้วจันทา บ้านร่องหวาย หมู่ที่ 2	เพื่อให้มีการ ระบายน้ำไม่ ให้เกิดการท่วมขัง	วางระบายน้ำรูปตัวยู พร้อมฝापิด กว้าง 0.40 ม. ลึก 0.50-0.70 ม. หนา 0.15 ม. ยาว 200 ม. (ตามแบบ อบต.กำหนด)	-	-	-	-	500,000	จำนวน ความ ยาวของ ราง ระบาย น้ำ	มีการ ระบายน้ำ ได้อย่าง สะดวก	กองช่าง
23	โครงการขยาย ไหล่ถนน คสล. บ้าน ร่องหวาย หมู่ที่ 2 เริ่มต้นบ้าน นายสุ พจน์ หาญกล้า ถึง บ้านนางอนันญา ทอน ชัย	เพื่อพัฒนา เส้นทาง คมนาคมให้ได้ มาตรฐาน	ไหล่ถนน คสล. กว้าง 1.00 ม. ยาว 380 ม. หนา 0.15 ม.	-	-	-	200,000	-	จำนวน ความ ยาว ไหล่ถนน ที่สร้าง	ประชาชน ได้รับความ สะดวกและ ปลอดภัยใน การสัญจร	กองช่าง

ที่	โครงการ	วัตถุประสงค์	เป้าหมาย	งบประมาณและที่ผ่านมา					ตัวชี้วัด	ผลที่คาดว่าจะได้รับ	หน่วยงานรับผิดชอบหลัก
			(ผลผลิตของโครงการ)	2566	2567	2568	2569	2570	(KPI)		
				(บาท)	(บาท)	(บาท)	(บาท)	(บาท)			
25	โครงการขยายไหล่ถนน คสล. บ้านร่องหวาย หมู่ที่ 2 เริ่มต้น บ้านนางพวง ถึง บ้านนางจันทร์ ชมภูวิเศษ	เพื่อพัฒนาเส้นทางคมนาคมให้ได้มาตรฐาน	ไหล่ถนน คสล. กว้าง 1.00 ม. ยาว 380 ม.หนา 0.15 ม.	-	200,000	-	-	-	จำนวนความยาวไหล่ถนนที่สร้าง	ประชาชนได้รับความสะดวกและปลอดภัยในการสัญจร	กองช่าง
26	โครงการก่อสร้างถนน คสล. บ้านร่องหวาย หมู่ที่ 2 เริ่มต้นบ้านนายสุขเดช ทาบุญสม ถึงถนนตัดเขต ม.12	เพื่อพัฒนาเส้นทางคมนาคมให้ได้มาตรฐาน	ถนน คสล. กว้าง 4.00 ม. ยาว 72 ม. หนา 0.15 ม.	150,000	-	-	-	-	จำนวนความยาวถนนที่ได้รับ การก่อสร้าง	ประชาชนได้รับความสะดวกและปลอดภัยในการสัญจร	กองช่าง
27	โครงการปรับปรุงถนนหินคลุกเพื่อการเกษตร บ้านร่องหวาย หมู่ที่ 2 เริ่มต้น สวนนางทองใหม่ ถึง ฼าปนสถาน	เพื่อพัฒนาเส้นทางคมนาคมในพื้นที่ทำการเกษตร	ถนนหินคลุก กว้าง 4.00 ม. ยาว 300 ม. หนา 0.10 ม.	-	-	-	-	50,000	ความพึงพอใจของประชาชน	ประชาชนได้รับความสะดวกในการสัญจร	กองช่าง

ที่	โครงการ	วัตถุประสงค์	เป้าหมาย	งบประมาณและที่ผ่านมา					ตัวชี้วัด	ผลที่คาดว่าจะได้รับ	หน่วยงานรับผิดชอบหลัก
			(ผลผลิตของโครงการ)	2566	2567	2568	2569	2570	(KPI)		
				(บาท)	(บาท)	(บาท)	(บาท)	(บาท)			
28	โครงการปรับปรุงหอประชุมหมู่บ้าน บ้านร่องหวาย หมู่ที่ 2	เพื่อปรับปรุงหอประชุมหมู่บ้าน	หอประชุมหมู่บ้าน กว้าง 8 ม. ยาว 16 ม. สูง 3.00 ม. (ตามแบบ อบต. กำหนด)	200,000	-	-	-	-	ความพึงพอใจของประชาชน	ประชาชนได้รับความสะดวกในการร่วมประชุม	กองช่าง
29	โครงการขยายท่อเหลี่ยมโนนสันคือ บ้านร่องหวาย หมู่ที่ 2	เพื่อพัฒนาเส้นทางคมนาคมให้ได้มาตรฐาน	ขยายท่อเหลี่ยมโนนสันคือ กว้างข้างเดียว 3.00 ม. ยาว 5.00 ม. หนา 0.25 ม. (ตามแบบ อบต. กำหนด)	-	300,000	-	-	-	จำนวนความยาวไหล่ถนนที่สร้าง	ประชาชนได้รับความสะดวกและปลอดภัยในการสัญจร	กองช่าง
30	โครงการขยายไหล่ถนน คสล. เริ่มต้น สวนร้อยตรีคำปน แก้วสาทร ถึง สวนนายวิชัยลาโลด บ้านร่องหวาย หมู่ที่ 2	เพื่อพัฒนาเส้นทางคมนาคมให้ได้มาตรฐาน	ขยายไหล่ถนน กว้าง 1.00 ม. ยาว 570 ม. หนา 0.15 ม. (ตามแบบ อบต. กำหนด)	-	-	-	-	300,000	จำนวนความยาวไหล่ถนนที่สร้าง	ประชาชนได้รับความสะดวกและปลอดภัยในการสัญจร	กองช่าง

ที่	โครงการ	วัตถุประสงค์	เป้าหมาย (ผลผลิตของ โครงการ)	งบประมาณและที่ผ่านมา					ตัวชี้วัด (KPI)	ผลที่คาดว่าจะ จะได้รับ	หน่วยงาน รับผิดชอบ หลัก
				2566	2567	2568	2569	2570			
				(บาท)	(บาท)	(บาท)	(บาท)	(บาท)			
31	โครงการขยาย ไหล่ถนน คสล. เริ่มต้น สวนนางปัง กลาง ถึง สวนนายโท บ้านเหล่า บ้านร่อง ห้วย หมู่ที่ 2	เพื่อพัฒนาเส้นทาง คมนาคมให้ได้ มาตรฐาน	ขยายไหล่ถนน กว้าง 1.00 ม. ยาว 570 ม. หน้า 0.15 ม. (ตามแบบ อบต. กำหนด)	-	-	-	-	300,000	จำนวน ความ ยาว ไหล่ถนน ที่สร้าง	ประชาชน ได้รับความ สะดวกและ ปลอดภัยใน การสัญจร	กองช่าง
32	โครงการปรับปรุงถนน หินคลุก เริ่มต้น สาม แยกประปา ถึง สาม แยกฉาปนสถานบ้าน ร่องห้วย หมู่ที่ 2	เพื่อพัฒนาเส้นทาง คมนาคมในพื้นที่ ทำการเกษตร	ถนนหินคลุก กว้าง 3.00 ม. ยาว 500 ม. หน้า 0.15 ม. (ตามแบบ อบต. กำหนด)	-	150,000	-	-	-	ความพึง พอใจ ของประ ชาชน	ประชาชน ได้รับความ สะดวกใน การสัญจร	กองช่าง
33	โครงการเปลี่ยนท่อ ประปาภายใน หมู่บ้าน บ้านร่องห้วย หมู่ที่ 2	เพื่อพัฒนาระบบ ประปาของ หมู่บ้าน	เปลี่ยนประปาขนาด ท่อØ 3 นิ้ว ยาว 1,000 ม.จำนวน 250 ท่อน ท่อØ 2 นิ้ว ยาว 2,500 ม. จำนวน 625 ท่อน	-	-	-	-	1,500,000	ความพึง พอใจ ของประ ชาชน	ประชาชน ได้ใช้ระบบ ประปาที่ดี ขึ้น	กองช่าง
34	โครงการก่อสร้าง ถนน คสล.เริ่มต้น วัด ถึง บ้านนายทอง โพธิ์ คำทึง บ้านร่องห้วย หมู่ที่ 2	เพื่อพัฒนาเส้นทาง คมนาคมให้ได้ มาตรฐาน	ถนน คสล. กว้าง 4.00 ม. ยาว 145 ม. หน้า 0.15 ม. (ตามแบบ อบต. กำหนด)	300,000	-	-	-	-	จำนวน ความ ยาวถนน ที่ได้รับ การ ก่อสร้าง	ประชาชน ได้รับความ สะดวกและ ปลอดภัยใน การสัญจร	กองช่าง

ที่	โครงการ	วัตถุประสงค์	เป้าหมาย (ผลผลิตของโครงการ)	งบประมาณและที่ผ่านมา					ตัวชี้วัด (KPI)	ผลที่คาดว่าจะได้รับ	หน่วยงาน รับผิดชอบหลัก
				2566	2567	2568	2569	2570			
				(บาท)	(บาท)	(บาท)	(บาท)	(บาท)			
35	โครงการขุดเจาะบ่อบาดาลดอยหินพร้อมถังเก็บน้ำบ้านร่องหวาย หมู่ที่ 2	เพื่อพัฒนาระบบน้ำประปาของหมู่บ้าน	ขุดเจาะบ่อบาดาล 1 บ่อ Ø 6 นิ้ว (ตามแบบ อบต. กำหนด)	550,000	-	-	-	-	ความพึงพอใจของประชาชน	ประชาชนได้รับความสะดวกในการใช้น้ำประปา	กองช่าง
36	โครงการสูบน้ำประปาด้วยพลังงานแสงอาทิตย์ (หนองประปาหมู่บ้านหนองบัว)บ้านร่องหวาย หมู่ที่ 2	เพื่อพัฒนาระบบน้ำประปาของหมู่บ้าน	โครงการสูบน้ำประปาพลังงานแสงอาทิตย์จำนวน 1 จุด กว้าง 20 ม. ยาว 20 ม. สูง 2.00 ม.	500,000	-	-	-	-	ความพึงพอใจของประชาชน	ประชาชนได้รับความสะดวกในการใช้น้ำประปา	กองช่าง
37	โครงการก่อสร้างถนนหินคลุก(บดอัด) เริ่มต้น สวนนายไพบูลย์ ถึง ท่อเหลี่ยม นายบุญธรรม แก้วบุตรดีบ้านร่องหวาย หมู่ที่ 2	เพื่อพัฒนาเส้นทางสัญจรในพื้นที่การเกษตร	ถนนหินคลุก (บดอัด) กว้าง 3.00 ม. ยาว 1,200 ม. หนา 0.10 ม. (ตามแบบ อบต.กำหนด)	-	150,000	-	-	-	จำนวนความยาวถนนที่ได้รับ การก่อสร้าง	ประชาชนได้รับความสะดวกและปลอดภัยในการสัญจร	กองช่าง
38	โครงการก่อสร้างถนนหินคลุก(บดอัด) เริ่มต้น นานายประจักษ์ ศรีฤทธิ์ ถึง นานายไสว อัครภูมิบ้านร่องหวาย หมู่ที่ 2	เพื่อพัฒนาเส้นทางสัญจรในพื้นที่การเกษตร	ถนนหินคลุก (บดอัด) กว้าง 3.00 ม. ยาว 1,500 ม. หรือมีพื้นที่ไม่น้อยกว่า 6,000 ตารางเมตร (ตามแบบ อบต.กำหนด)	-	150,000	-	-	-	จำนวนความยาวถนนที่ได้รับ การก่อสร้าง	ประชาชนได้รับความสะดวกและปลอดภัยในการสัญจร	กองช่าง



ที่	โครงการ	วัตถุประสงค์	เป้าหมาย (ผลผลิตของโครงการ)	งบประมาณและที่ผ่านมา					ตัวชี้วัด (KPI)	ผลที่คาดว่าจะ จะได้รับ	หน่วยงาน รับผิดชอบ หลัก
				2566	2567	2568	2569	2570			
				(บาท)	(บาท)	(บาท)	(บาท)	(บาท)			
39	โครงการก่อสร้างถนนหินคลุก(บดอัด) เริ่มต้น นานายสมเพชร ถึง หนองผาแดงบ้านร่องหวาย หมู่ที่ 2	เพื่อพัฒนาเส้นทางสัญจรในพื้นที่การเกษตร	ถนนหินคลุก (บดอัด) กว้าง 3.00 ม. ยาว 1,500 ม. หรือมีพื้นที่ไม่น้อยกว่า 6,000 ตารางเมตร (ตามแบบ อบต.กำหนด)	-	-	150,000	-	-	จำนวนความยาวถนนที่ได้รับ การก่อสร้าง	ประชาชนได้รับความสะดวกและปลอดภัยในการสัญจร	กองช่าง
40	โครงการก่อสร้างถนนหินคลุก(บดอัด) เริ่มต้น ท่อเหลี่ยมโนนสันคือ ถึง นาครุวิเชียร สุนทรบ้านร่องหวาย หมู่ที่ 2	เพื่อพัฒนาเส้นทางสัญจรในพื้นที่การเกษตร	ถนนหินคลุก (บดอัด) กว้าง 3.00 ม. ยาว 1,500 ม. หรือมีพื้นที่ไม่น้อยกว่า 6,000 ตารางเมตร (ตามแบบ อบต.กำหนด)	-	-	-	-	150,000	จำนวนความยาวถนนที่ได้รับ การก่อสร้าง	ประชาชนได้รับความสะดวกและปลอดภัยในการสัญจร	กองช่าง
41	โครงการวางท่อบ้านนายสมควร ถึง บ้านนางทองมุก บุตรวงศ์บ้านร่องหวาย หมู่ที่ 2	เพื่อพัฒนาเส้นทางระบายน้ำให้สะดวกขึ้น	วางท่อØ 0.60 ม. จำนวน 20 ท่อน (ตามแบบ อบต.กำหนด)	-	-	-	-	10,000	ความพึงพอใจของประชาชน	น้ำสามารถไหลได้สะดวกขึ้น	กองช่าง
42	โครงการปรับเกลี่ยถนน จาก บ้านนายสิน สมบัติตรา ถึง หนองป่าคาบ้านร่องหวาย หมู่ที่ 2	เพื่อพัฒนาเส้นทางสัญจรในพื้นที่การเกษตร	ปรับเกลี่ยถนน กว้าง 3.00 ม. ยาว 1,000 ม. หรือมีพื้นที่ไม่น้อยกว่า 3,000 ตารางเมตร (ตามแบบ อบต.กำหนด)	100,000	-	-	-	-	จำนวนความยาวของถนนที่ ได้รับ การก่อสร้าง	ประชาชนได้รับความสะดวกและปลอดภัยในการสัญจร	กองช่าง

ที่	โครงการ	วัตถุประสงค์	เป้าหมาย (ผลผลิตของโครงการ)	งบประมาณและที่ผ่านมา					ตัวชี้วัด (KPI)	ผลที่คาดว่าจะ จะได้รับ	หน่วยงาน รับผิดชอบ หลัก
				2566	2567	2568	2569	2570			
				(บาท)	(บาท)	(บาท)	(บาท)	(บาท)			
43	โครงการสูบน้ำประปาด้วยระบบพลังงานแสงอาทิตย์หนองป่าคามาใส่ประปาบ้านร่องหวาย หมู่ที่ 2	เพื่อพัฒนาระบบน้ำประปาของหมู่บ้าน	ก่อสร้างระบบพลังงานแสงอาทิตย์ จำนวน 1 จุด กว้าง 20 ม. ยาว 20 ม. สูง 2.00 ม. (ตามแบบ อบต.กำหนด)	1,000,000	-	-	-	-	ความพึงพอใจของประชาชน	ประชาชนได้รับความสะดวกในการใช้น้ำประปา	กองช่าง
44	โครงการก่อสร้างถนนหินคลุกรอบบ่อขยะ หมู่ 2, 11 บ้านร่องหวาย หมู่ที่ 2	เพื่อพัฒนาเส้นทางสัญจรในพื้นที่รอบบ่อขยะ	ถนนหินคลุก กว้าง 3.00 ม. ยาว 500 ม. หน้า 0.10 ม. (ตามแบบ อบต. กำหนด)	50,000	-	-	-	-	จำนวนความยาวของถนนที่ก่อสร้าง	ประชาชนได้รับความสะดวกและปลอดภัยในการสัญจร	กองช่าง
45	โครงการทำประตูน้ำปิด-เปิดปากคลองสามแสน บ้านร่องหวาย หมู่ที่ 2	เพื่อสามารถกักเก็บน้ำของคลองสามแสน	ประตูน้ำปิด - เปิด ขนาด 5 ช่อง กว้าง 1.20 ม. สูง 2.40 ม. ((ตามแบบ อบต.กำหนด)	-	500,000	-	-	-	ความพึงพอใจของประชาชน	ประชาชนมีน้ำใช้ในการอุปโภคและบริโภค	กองช่าง
46	โครงการขุดเจาะบ่อบาดาลเพื่อการประปา บ้านร่องหวาย หมู่ที่ 2	เพื่อพัฒนาระบบน้ำประปาของหมู่บ้าน	ขุดเจาะบ่อบาดาล จำนวน 1 บ่อ ขนาด Ø 6 นิ้ว ลึก 165 ม. (ตามแบบ อบต.กำหนด)	-	-	-	-	550,000	ความพึงพอใจของประชาชน	ประชาชนได้รับความสะดวกในการใช้น้ำประปา	กองช่าง

ที่	โครงการ	วัตถุประสงค์	เป้าหมาย (ผลผลิตของโครงการ)	งบประมาณและที่ผ่านมา					ตัวชี้วัด (KPI)	ผลที่คาดว่าจะ จะได้รับ	หน่วยงาน รับผิดชอบ หลัก
				2566	2567	2568	2569	2570			
				(บาท)	(บาท)	(บาท)	(บาท)	(บาท)			
47	โครงการขุดเจาะบ่อบาดาลเพื่อการประปา บ้านร่องหวาย หมู่ที่ 2	เพื่อพัฒนาระบบน้ำประปาของหมู่บ้าน	ขุดเจาะบ่อบาดาลจำนวน 1 บ่อ ขนาด $\varnothing$ 6 นิ้ว ลึก 165 ม. (ตามแบบ อบต.กำหนด)	-	-	-	-	550,000	ความพึงพอใจของประชาชน	ประชาชนได้รับความสะดวกในการใช้น้ำประปา	กองช่าง
48	โครงการวางท่อ PE จากหนองสถาน ถึงหนองประปา หมู่บ้านบ้านร่องหวาย หมู่ที่ 2	เพื่อพัฒนาระบบน้ำประปาของหมู่บ้าน	วางท่อ PE ขนาด $\varnothing$ 4 นิ้ว ระยะทาง 1,000 ม. (ตามแบบ อบต.กำหนด)	-	-	-	-	500,000	ความพึงพอใจของประชาชน	ประชาชนได้รับความสะดวกในการใช้น้ำประปา	กองช่าง
49	โครงการก่อสร้างถนนหินคลุกเพื่อการเกษตรเริ่มต้นนายประจักษ์ ศรีฤทธิ์ ถึง นายวันชัย บุญญา บ้านร่องหวาย หมู่ที่ 2	เพื่อพัฒนาเส้นทางสัญจรในพื้นที่การเกษตร	ถนนหินคลุก กว้าง 3.00 ม. ยาว 1,500 ม. หนา 0.10 ม. (ตามแบบ อบต.กำหนด)	-	-	-	-	150,000	จำนวนความยาวถนนที่ได้รับ การก่อสร้าง	ประชาชนได้รับความสะดวกและปลอดภัยในการสัญจร	กองช่าง
50	โครงการก่อสร้างเตาเผาขยะของหมู่บ้าน บ้านร่องหวาย หมู่ที่ 2	เพื่อกำจัดขยะมูลฝอยให้มีปริมาณลดลง	เตาเผาขยะ กว้าง 5.00 ม. ยาว 8 ม. สูง 10 ม. (ตามแบบ อบต.กำหนด)	-	-	-	-	1,000,000	ความพึงพอใจของประชาชน	ประชาชนมีสถานที่กำจัดขยะมูลฝอย	กองช่าง

ที่	โครงการ	วัตถุประสงค์	เป้าหมาย	งบประมาณและที่ผ่านมา					ตัวชี้วัด	ผลที่คาดว่าจะได้รับ	หน่วยงานรับผิดชอบหลัก
			(ผลผลิตของโครงการ)	2566	2567	2568	2569	2570	(KPI)		
				(บาท)	(บาท)	(บาท)	(บาท)	(บาท)			
51	โครงการก่อสร้างถังเก็บน้ำ บ้านร่องหวาย หมู่ที่ 2	เพื่อพัฒนาแหล่งน้ำและกักเก็บน้ำไว้ใช้ในการอุปโภคบริโภค	ก่อสร้างถังเก็บน้ำ กว้าง 5 ม. ยาว 10 ม. สูง 2.00 ม. (ตามแบบ อบต.กำหนด)	-	-	-	-	500,000	ความพึงพอใจของประชาชน	ประชาชนมีน้ำใช้ในการอุปโภคและบริโภค	กองช่าง
52	โครงการก่อสร้างประตูปิด-เปิด คลองร่องหวาย บ้านร่องหวาย หมู่ที่ 2	เพื่อพัฒนาแหล่งน้ำและกักเก็บน้ำไว้ใช้ในการอุปโภคบริโภค	ประตูปิด-เปิดน้ำ จำนวน 2 ช่อง ขนาดกว้าง 1.20 ม. ยาว 2.40 ม. (ตามแบบ อบต.กำหนด)	-	-	-	-	150,000	ความพึงพอใจของประชาชน	ประชาชนมีน้ำใช้ในการอุปโภคและบริโภค	กองช่าง
53	โครงการก่อสร้างฝายคลองเรือ บ้านร่องหวาย หมู่ที่ 2	เพื่อพัฒนาแหล่งน้ำและกักเก็บน้ำไว้ใช้ในการอุปโภคบริโภค	ก่อสร้างฝายคลองเรือ กว้าง 6.00 ม. สันฝายสูง 1.00 ม. ผนังข้างสูง 2.50 ม. (ตามแบบ อบต.กำหนด)	-	-	-	-	400,000	ความพึงพอใจของประชาชน	ประชาชนมีน้ำใช้ในการอุปโภคและบริโภค	กองช่าง
54	โครงการก่อสร้างฝายร่องมะเกลือ บ้านร่องหวาย หมู่ที่ 2	เพื่อพัฒนาแหล่งน้ำและกักเก็บน้ำไว้ใช้ในการอุปโภคบริโภค	ก่อสร้างฝายร่องมะเกลือ กว้าง 10.00 ม. สันฝายสูง 1.50 ม. ผนังข้างสูง 3.00 ม. (ตามแบบ อบต.กำหนด)	-	-	-	-	500,000	ความพึงพอใจของประชาชน	ประชาชนมีน้ำใช้ในการอุปโภคและบริโภค	กองช่าง

ที่	โครงการ	วัตถุประสงค์	เป้าหมาย	งบประมาณและที่ผ่านมา					ตัวชี้วัด	ผลที่คาดว่าจะ จะได้รับ	หน่วยงาน รับผิดชอบ หลัก
			(ผลผลิตของโครงการ)	2566	2567	2568	2569	2570	(KPI)		
				(บาท)	(บาท)	(บาท)	(บาท)	(บาท)			
55	โครงการก่อสร้างป้ายชื่อหมู่บ้านบ้านร่องหวาย หมู่ที่ 2	เพื่อให้ประชาชนทราบเขตของหมู่บ้าน	ก่อสร้างป้ายชื่อหมู่บ้าน กว้าง 0.20 เมตร ยาว 3.00 เมตร สูง 1.50 เมตร (ตามแบบ อบต.กำหนด)	30,000	-	-	-	-	จำนวนป้ายที่จัดทำ	ประชาชนรับทราบเขตของหมู่บ้าน	กองช่าง
56	โครงการก่อสร้างสะพานฝายสปริงเวย์หนองผาแดง บ้านร่องหวาย หมู่ที่ 2	เพื่อแก้ปัญหาการขนส่งผลผลิตทางการเกษตร	ก่อสร้างสะพาน กว้าง 6.00 เมตร ยาว 12 – 14 เมตร (ตามแบบ อบต.กำหนด)	-	-	300,000	-	-	จำนวนสะพานที่ทำการก่อสร้าง	ประชาชนมีการขนส่งสินค้าเกษตรที่สะดวก	กองช่าง
57	โครงการก่อสร้างถนนลูกรัง บ้านร่องหวาย หมู่ที่ 2 จุดเริ่มต้น นานายประยูร ปัญญาสิงห์ ข้ามคลองร่องหวายไปทางหมู่ที่ 11	เพื่อแก้ปัญหาการสัญจรของประชาชน	ถนนลูกรัง กว้าง 4.00 เมตร ยาว 500 เมตร	-	-	200,000	-	-	จำนวนความยาวของทางลูกรัง	ประชาชนได้รับความสะดวกในการสัญจร	กองช่าง
58	โครงการก่อสร้างรางระบายน้ำ คลสรูปตัวยูพร้อมฝापิด บ้านร่องหวาย หมู่ที่ 2 จุดเริ่มต้นบ้านนายชุมพล ไปทางบ้านนางวันดี	เพื่อเพิ่มประสิทธิภาพในการระบายน้ำป้องกันการท่วมขังของน้ำ	ขนาดกว้าง 0.50 ม. ยาว 113.00 ม. ลึกเฉลี่ย 0.50-0.70 ม.(ตามแบบที่ อบต.กำหนด)	=	-	-	270,000	-	จำนวนระยะทางของรางระบายน้ำ	มีการระบายน้ำอย่างมีประสิทธิภาพ	กองช่าง

ที่	โครงการ	วัตถุประสงค์	เป้าหมาย (ผลผลิตของโครงการ)	งบประมาณและที่ผ่านมา					ตัวชี้วัด (KPI)	ผลที่คาดว่าจะได้รับ	หน่วยงาน รับผิดชอบหลัก
				2566	2567	2568	2569	2570			
			(บาท)	(บาท)	(บาท)	(บาท)	(บาท)				
59	โครงการก่อสร้างถนนคอนกรีตเสริมเหล็กบ้านป่าเลา หมู่ที่ 3 จุดเริ่มต้นบ้านนายทองม้วน ไปทางบ้านนายสงคราม แก้วสาร	เพื่อพัฒนาเส้นทางคมนาคมให้ได้มาตรฐาน	ก่อสร้างถนน คสล. กว้าง 4.00 ม. ยาว 100.00 ม. หนา 0.15 ม. (ตามแบบอบต.กำหนด)	-	-	-	280,000	-	จำนวนความยาวของถนนที่ได้รับ การก่อสร้าง	ประชาชนได้รับความสะดวกและปลอดภัยในการสัญจร	กองช่าง
60	ติดตั้งกระจกโค้งนูนแยกหน้าวัดบ้านป่าเลา หมู่ที่ 3	เพื่อเพิ่มวิสัยทัศน์ในการมองเห็นจุดเสี่ยง	ติดตั้งกระจกโค้งนูนจำนวน 2 จุด	-	-	-	14,000	-	ความพึงพอใจของผู้ใช้ถนน	ผู้ใช้ถนนมีวิสัยทัศน์ในการมองเห็นเพิ่มขึ้น	สำนักงานปลัด
61	โครงการก่อสร้างถนนคสล. เริ่มต้นบ้านนายผอง ถึงที่ดินนายสมทบ บ้านป่าเลา หมู่ที่ 3	เพื่อพัฒนาเส้นทางคมนาคมให้ได้มาตรฐาน	ถนน คสล. กว้าง 3.00 เมตร ยาว 15.00 เมตร หนา 0.15 เมตร (ตามแบบ อบต.กำหนด)	-	-	-	30,000	-	จำนวนความยาวของถนนที่ได้รับ การก่อสร้าง	ประชาชนได้รับความสะดวกและปลอดภัยในการสัญจร	กองช่าง

ที่	โครงการ	วัตถุประสงค์	เป้าหมาย	งบประมาณและที่ผ่านมา					ตัวชี้วัด	ผลที่คาดว่าจะได้รับ	หน่วยงานรับผิดชอบหลัก
			(ผลผลิตของโครงการ)	2566	2567	2568	2569	2570	(KPI)		
				(บาท)	(บาท)	(บาท)	(บาท)	(บาท)			
62	โครงการก่อสร้างถนนคสล. เริ่มต้นบ้านนายผอง ถึงที่ดินนายสมทบ บ้านป่าเลา หมู่ที่ 3	เพื่อพัฒนาเส้นทางคมนาคมให้ได้มาตรฐาน	ถนน คสล. กว้าง 3.00 เมตร ยาว 15.00 เมตร หนา 0.15 เมตร (ตามแบบ อบต.กำหนด)	-	-	-	30,000	-	จำนวนความยาวของถนนที่ได้รับ การก่อสร้าง	ประชาชนได้รับความสะดวกและปลอดภัยในการสัญจร	กองช่าง
63	โครงการก่อสร้าง ด้วยธนาคารน้ำใต้ดินระบบเปิด บ้านป่าเลา หมู่ที่ 3	เพื่อพัฒนาแหล่งน้ำเพื่อใช้ในการอุปโภคและบริโภค	ธนาคารน้ำใต้ดิน กว้าง 65.00 ม. ยาว 90.00 ม. ลึก 5.00 ม. ชุดเฉลี่ย 1.50 ม. หรือมีปริมาณดิน ชุดไม่น้อยกว่า 8,775 ลบ. ม.	-	-	500,000	-	-	จำนวนความยาวของการชุดลอก	ประชาชนมีน้ำใช้ในการอุปโภคและบริโภค	กองช่าง/อ.เวียงเชียงรุ้ง
64	โครงการก่อสร้างฝายกักเก็บน้ำห้วยแม่ซ้าย บ้านป่าเลา หมู่ที่ 3	เพื่อพัฒนาแหล่งน้ำและกักเก็บน้ำไว้ใช้ในการอุปโภคบริโภค	ฝายกักเก็บน้ำขนาด กว้าง 6.00 ม. สันฝายสูง 1.00 ม. ผนังข้างสูง 2.50 ม. (ตามแบบ อบต.กำหนด)	-	-	-	-	500,000	ความพึงพอใจของประชาชน	ประชาชนมีน้ำใช้ในการอุปโภคและบริโภค	กองช่าง

ที่	โครงการ	วัตถุประสงค์	เป้าหมาย (ผลผลิตของโครงการ)	งบประมาณและที่ผ่านมา					ตัวชี้วัด (KPI)	ผลที่คาดว่าจะ จะได้รับ	หน่วยงาน รับผิดชอบ หลัก
				2566	2567	2568	2569	2570			
				(บาท)	(บาท)	(บาท)	(บาท)	(บาท)			
65	โครงการขุดเจาะบ่อบาดาล บ้านป่าเลา หมู่ที่ 3	เพื่อพัฒนาแหล่งน้ำในการอุปโภคบริโภค	ขุดเจาะบ่อบาดาล 1 บ่อ ขนาด $\varnothing$ 6 นิ้ว ลึก 180 ม. พร้อมซั้มเมอร์ส (ตามแบบ อนุมัติกำหนด)	-	-	-	-	550,000	จำนวนบ่อบาดาลที่ขุดเจาะ	ประชาชนมีน้ำใช้ในการอุปโภคและบริโภค	กองช่าง
66	โครงการก่อสร้างท่อเหลี่ยม 2 จุด (คลองร่องห้วย) บ้านป่าเลา หมู่ที่ 3	เพื่อพัฒนาแหล่งน้ำในการอุปโภคบริโภค	ท่อเหลี่ยม กว้าง 5.00 ม. ยาว 8.00 ม. สูง 2.00 ม. ชนิด 2 ช่อง (ตามแบบ อนุมัติกำหนด)	-	-	-	-	1,000,000	จำนวนท่อเหลี่ยมที่ก่อสร้าง	ประชาชนมีน้ำใช้ในการอุปโภคและบริโภค	กองช่าง
67	โครงการปรับปรุงระบบประปา ท่อ PE ระบบน้ำสูบบ้านป่าเลา หมู่ที่ 3	เพื่อปรับปรุงระบบประปาในการผลิตน้ำใช้อุปโภคบริโภค	ท่อประปาขนาด $\varnothing$ 3 นิ้ว ระยะทาง 1,000 ม. ท่อ $\varnothing$ 2 นิ้ว ระยะทาง 2,000 ม. (ตามแบบ อนุมัติกำหนด)	-	-	-	-	1,000,000	ความพึงพอใจของประชาชน	ประชาชนมีน้ำใช้ในการอุปโภคและบริโภค	กองช่าง
68	โครงการก่อสร้างถนนหินคลุก (บดอัด) เข้าป่าชุมชนบ้านป่าเลา หมู่ที่ 3	เพื่อพัฒนาเส้นทางคมนาคมให้ได้มาตรฐาน	ถนนหินคลุก กว้าง 3.00 ม. ยาว 3,000 ม. หรือมีพื้นที่ไม่น้อยกว่า 9,000 ตารางเมตร	-	-	-	-	500,000	จำนวนความยาวถนนที่ก่อสร้าง	ประชาชนได้รับความสะดวกและปลอดภัยในการสัญจร	กองช่าง



ที่	โครงการ	วัตถุประสงค์	เป้าหมาย (ผลผลิตของโครงการ)	งบประมาณและที่ผ่านมา					ตัวชี้วัด (KPI)	ผลที่คาดว่าจะ จะได้รับ	หน่วยงาน รับผิดชอบ หลัก
				2566	2567	2568	2569	2570			
				(บาท)	(บาท)	(บาท)	(บาท)	(บาท)			
69	โครงการก่อสร้างถนนคอนกรีตเสริมเหล็กจุดเริ่มต้นบ้านนายลำเพลิน พูนเพิ่มจุดสิ้นสุดบ้านนายสุรินทร์ ผาบจันสิงห์บ้านป่าเลา หมู่ที่ 3	เพื่อพัฒนาเส้นทางคมนาคมให้ได้มาตรฐาน	ถนน คสล. กว้าง 5.00 ม. ยาว 24.00 ม. หนา 0.15 ม. หรือมีพื้นที่ไม่น้อยกว่า 120 ตารางเมตร (ตามแบบ อบต.กำหนด)	-	-	-	60,000	-	จำนวนความยาวถนนที่ได้รับก่อสร้าง	ประชาชนได้รับความสะดวกและปลอดภัยในการสัญจร	กองช่าง
70	โครงการติดตั้งระบบไฟฟ้าพลังงานแสงอาทิตย์บ้านป่าเลา หมู่ที่ 3	เพื่อติดตั้งระบบพลังงานแสงอาทิตย์เข้าพื้นที่การเกษตรของประชาชน	ติดตั้งระบบไฟฟ้าพลังงานแสงอาทิตย์ จำนวน 17 จุด (ตามแบบ อบต.กำหนด)	-	350,000	-	-	-	จำนวนจุดที่ติดตั้งพลังงานแสงอาทิตย์	ประชาชนมีไฟฟ้าใช้ในพื้นที่	กองช่าง
71	โครงการถนนก่อสร้างถนนหินคลุกเพื่อการเกษตรบ้านสันไทรงาม หมู่ที่ 5 จุดเริ่มต้นนายคำอ้าย นัยดีบ จุดสิ้นสุดนายสงวิน ชัยเลิศ	พัฒนาเส้นทางคมนาคมให้กับประชาชนในพื้นที่	ถนนหินคลุก กว้าง 2.50 เมตร ยาว 400 เมตร หนา 0.10 เมตร (ตามแบบ อบต.กำหนด)	-	-	60,000	-	-	จำนวนความยาวถนนที่ก่อสร้าง	ประชาชนได้รับความสะดวกในการคมนาคม	กองช่าง

ที่	โครงการ	วัตถุประสงค์	เป้าหมาย (ผลผลิตของโครงการ)	งบประมาณและที่ผ่านมา					ตัวชี้วัด (KPI)	ผลที่คาดว่าจะ จะได้รับ	หน่วยงาน รับผิดชอบ หลัก
				2566	2567	2568	2569	2570			
				(บาท)	(บาท)	(บาท)	(บาท)	(บาท)			
72	โครงการชุดบ่อขยะมูลฝอย บ้านสันไทรงาม หมู่ที่ 5	เพื่อกำจัดขยะภายในหมู่บ้าน	ดำเนินการชุดบ่อขยะ (ตามแบบ อบต.กำหนด)	-	-	200,000	-	-	จำนวนบ่อขยะที่ดำเนินการชุด	ประชาชนมีที่ทิ้งขยะภายในหมู่บ้าน	กองช่าง
73	โครงการสูบน้ำพลังงานไฟฟ้าแบบโซล่าเซลล์ บ้านสันไทรงาม หมู่ที่ 5	เพื่อพัฒนาการบริหารน้ำเพื่อใช้ในการอุปโภคและการเกษตร	ก่อสร้างสถานีสูบน้ำ (ตามแบบ อบต.กำหนด)	-	-	1,000,000	-	-	จำนวนสถานีสูบน้ำที่ก่อสร้าง	ประชาชนมีน้ำใช้ในการอุปโภคและการเกษตร	กองช่าง
74	โครงการก่อสร้างธนาคารน้ำใต้ดิน ด้วยระบบเปิด บ้านสันไทรงาม หมู่ที่ 5 จุดที่ 2	เพื่อพัฒนาแหล่งน้ำเพื่อใช้ในการอุปโภคและบริโภค	ก่อสร้างธนาคารน้ำใต้ดิน กว้าง 40.00 ม. ยาว 205.00 ม. ลึก 3.00 ม. ชุดลึกเฉลี่ย 1.00 ม. หรือมีปริมาณดินชุดไม่น้อยกว่า 8,200.00 ลบ.ม.	-	550,000	-	-	-	จำนวนความยาวของการชุดลอก	ประชาชนมีน้ำใช้ในการอุปโภคและบริโภค	กองช่าง/อ.เวียงเชียงรุ้ง
75	โครงการก่อสร้างรางระบายน้ำรูปตัวยูพร้อมฝาปิด จุดเริ่มต้นบ้านนายวงศ์ บุญมา ถึง ศาลากลางบ้าน บ้านสันไทรงาม หมู่ที่ 5	เพื่อให้มีการระบายน้ำไม่ให้เกิดการท่วมขัง	วางระบายน้ำ กว้าง 0.40 ม. ลึก 0.40-0.70 ม. ยาว 120 ม. หนา 0.10 ม. (ตามแบบ อบต.กำหนด)	300,000	-	-	-	-	จำนวนความยาวของรางระบายน้ำ	มีการระบายน้ำได้อย่างสะดวก	กองช่าง

ที่	โครงการ	วัตถุประสงค์	เป้าหมาย (ผลผลิตของโครงการ)	งบประมาณและที่ผ่านมา					ตัวชี้วัด (KPI)	ผลที่คาดว่าจะ จะได้รับ	หน่วยงาน รับผิดชอบ หลัก
				2566	2567	2568	2569	2570			
				(บาท)	(บาท)	(บาท)	(บาท)	(บาท)			
76	โครงการก่อสร้างถนน คสล. เริ่มต้นบ้านนาง วิภาวรรณ ริเป็ก ถึง ข้างป่าสุสาน บ้านสัน ไทรงาม หมู่ที่ 5	เพื่อพัฒนา เส้นทาง คมนาคมให้ได้ มาตรฐาน	ถนน คสล. กว้าง 4.00 ม. ยาว 70 ม. หนา 0.15 ม. (ตามแบบ อบต.กำหนด)	-	150,000	-	-	-	จำนวน ความ ยาวถนน ที่ได้รับ การ ก่อสร้าง	ประชาชน ได้รับความ สะดวกและ ปลอดภัยใน การสัญจร	กองช่าง
77	โครงการก่อสร้างถนน คสล. เริ่มต้นบ้านนาย เดือน วิงวอน ถึง ที่รั้ว บ้านนายเกษภา อิน ไชย บ้านสันไทรงาม หมู่ที่ 5	เพื่อพัฒนา เส้นทาง คมนาคมให้ได้ มาตรฐาน	ถนน คสล. กว้าง 4.00 ม. ยาว 70 ม. หนา 0.15 ม. (ตามแบบ อบต.กำหนด)	150,000	-	-	-	-	จำนวน ความ ยาวถนน ที่ได้รับ การ ก่อสร้าง	ประชาชน ได้รับความ สะดวกและ ปลอดภัยใน การสัญจร	กองช่าง
78	โครงการปรับปรุงคัน ดินลำห้วยหนอง มะเกี๋ยง บ้านสันไทร งาม หมู่ที่ 5	เพื่อป้องกัน การพังทลาย ของคันดิน	คันดิน กว้าง 8.00 เมตร ยาว 1,500 เมตร (ตาม แบบ อบต.ดงมหาวัน กำหนด)	300,000	-	-	-	-	จำนวน ความ ยาวของ คันดิน	คันดินไม่ พังทลาย	กองช่าง
79	โครงการก่อสร้างราง ระบายน้ำถนนใน หมู่บ้าน บ้านสันไทร งาม หมู่ที่ 5 จุดเริ่มต้น หน้าบ้าน นายฝน ไชยสดี จุดสิ้นสุดหน้าบ้าน นายทาบ ท่อนคำ รวม 2 ด้าน ชาย-ขวา	เพื่อช่วยให้น้ำ ระบายได้ สะดวก	รางระบายน้ำ ขนาดกว้าง 9.00 เมตร ยาว 600 เมตร	-	100,000	-	-	-	จำนวน ความ ยาวของ ราง ระบาย น้ำ	มีการ ระบายน้ำ ได้สะดวกไม่ ท่วมขัง	กองช่าง

ที่	โครงการ	วัตถุประสงค์	เป้าหมาย (ผลผลิตของโครงการ)	งบประมาณและที่ผ่านมา					ตัวชี้วัด (KPI)	ผลที่คาดว่าจะ จะได้รับ	หน่วยงาน รับผิดชอบ หลัก
				2566	2567	2568	2569	2570			
				(บาท)	(บาท)	(บาท)	(บาท)	(บาท)			
80	โครงการวางท่อลอด เหลี่ยมหนองป่าสัก บ้านป่าดิ่ง หมู่ที่ 6	เพื่อเพิ่มปริ สิทธิภาพใน การระบายน้ำ	ท่อลอดเหลี่ยม จำนวน 2 จุด 1. จุดหัวหนอง 2. จุดท้ายหนอง (ตามแบบที่ อบต.กำหนด)	-	-	-	300,000	-	จำนวน การวาง ท่อลอด เหลี่ยม	การระบาย น้ำมี ประสิทธิภาพ มากขึ้น	กองช่าง
81	โครงการก่อสร้างถนน หินคลุกเพื่อ การเกษตร บ้านป่าดิ่ง หมู่ที่ 6 จุดเริ่มต้นนา นายคำปลิว ไปทางนา นายสมมาตร	เพื่อพัฒนา เส้นทาง คมนาคมให้ได้ มาตรฐาน	ถนนหินคลุก กว้าง 3.00 ม. ยาว 1,200 ม. หนา 0.10 ม. (ตามแบบที่อบต. กำหนด)	-	-	-	150,000	-	จำนวน ความ ยาว ของ ถนนที่ ก่อสร้าง	ประชาชน ได้รับความ สะดวก ใน การสัญจร	กองช่าง
82	โครงการก่อสร้างถนน คสล. เริ่มต้นนาย สุพจน์ ชัยปัญหา ถึง สามแยกนายนิรันตร์ แดนศิริ บ้านป่าดิ่ง หมู่ที่ 6	เพื่อพัฒนา เส้นทาง คมนาคมให้ได้ มาตรฐาน	ถนน คสล. ขนาด กว้าง 4.00 ม. ยาว 500.00 ม. หนา 0.15 ม. หรือมีพื้นที่ไม่น้อยกว่า 2,000.00 ตร.ม. (ตาม แบบ อบต.กำหนด)	-	-	-	1,050,000	-	จำนวน ความ ยาวของ ถนนที่ ได้รับ การ ก่อสร้าง	ประชาชน ได้รับความ สะดวกและ ปลอดภัยใน การสัญจร	กองช่าง

ที่	โครงการ	วัตถุประสงค์	เป้าหมาย (ผลผลิตของโครงการ)	งบประมาณและที่ผ่านมา					ตัวชี้วัด (KPI)	ผลที่คาดว่าจะ จะได้รับ	หน่วยงาน รับผิดชอบ หลัก
				2566	2567	2568	2569	2570			
				(บาท)	(บาท)	(บาท)	(บาท)	(บาท)			
83	โครงการก่อสร้างซุ้มเฉลิมพระเกียรติ บ้านป่าตึง หมู่ที่ 6	เพื่อพัฒนาหมู่บ้านให้น่าอยู่และเพื่อเทิดพระเกียรติ	ก่อสร้างซุ้มเฉลิมพระเกียรติ จำนวน 1 ซุ้ม (ตามแบบ อบต.กำหนด)	-	-	-	50,000	-	จำนวนซุ้มที่ก่อสร้าง	ประชาชนได้รับความพึงพอใจ	กองช่าง
84	โครงการก่อสร้างธนาคารน้ำใต้ดิน ด้วยระบบเปิด บ้านป่าตึง หมู่ที่ 6	เพื่อพัฒนาแหล่งน้ำเพื่อใช้ในการอุปโภคและบริโภค	ธนาคารน้ำใต้ดิน จำนวน 5 ไร่ 2 งาน ลึก 3.00 ม. ขุดลึกเฉลี่ย 1.00 ม. หรือมีปริมาณดินขุดไม่น้อยกว่า 8,800 ลบ.ม.	-	-	500,000	-	-	จำนวนความยาวของการขุดลอก	ประชาชนมีน้ำใช้ในการอุปโภคและบริโภค	กองช่าง/อ.เวียงเชียงรุ้ง
85	โครงการก่อสร้างถนนหินคลุกเพื่อการเกษตร (บดอัด) จากสวนส้ม ถึงนางงามมลิกันยัตติ บ้านป่าตึง หมู่ที่ 6	เพื่อพัฒนาเส้นทางคมนาคมให้ได้มาตรฐาน	ถนนหินคลุก (บดอัด) กว้าง 3.00 ม. ยาว 1,500 ม. หรือมีพื้นที่ไม่น้อยกว่า 4,500 ตร.ม. (ตามแบบ อบต.กำหนด)	-	-	-	-	150,000	จำนวนความยาวถนนที่ได้รับ การก่อสร้าง	ประชาชนได้รับความสะดวกในการสัญจร	กองช่าง
86	โครงการทำป้ายหมู่บ้าน บ้านป่าตึง หมู่ที่ 6	จัดทำป้ายหมู่บ้าน บ้านป่าตึง หมู่ที่ 6	ป้ายหมู่บ้าน กว้าง 1.20 ม. ยาว 5.00 ม. (ตามแบบ อบต.กำหนด)	-	-	-	-	100,000	จำนวนป้ายที่จัดทำ	ประชาชนผู้สัญจรไป-มา ได้ทราบสถานที่	กองช่าง

ที่	โครงการ	วัตถุประสงค์	เป้าหมาย (ผลผลิตของโครงการ)	งบประมาณและที่ผ่านมา					ตัวชี้วัด (KPI)	ผลที่คาดว่าจะ จะได้รับ	หน่วยงาน รับผิดชอบ หลัก
				2566	2567	2568	2569	2570			
				(บาท)	(บาท)	(บาท)	(บาท)	(บาท)			
87	โครงการก่อสร้างถนนหินคลุกเพื่อการเกษตร (บดอัด) เริ่มต้นถนนสี่เลนถึง หนองร่องพระเจ้า บ้านป่าตึง หมู่ที่ 6	เพื่อพัฒนาเส้นทางคมนาคมให้ได้มาตรฐาน	ถนนหินคลุก กว้าง 3.00 ม. ยาว 500 ม. หรือมีพื้นที่ไม่น้อยกว่า 1,500 ตารางเมตร (ตามแบบอบต.กำหนด)	-	-	-	-	100,000	จำนวนความยาวถนนที่ก่อสร้าง	ประชาชนได้รับความสะดวกในการสัญจร	กองช่าง
88	โครงการก่อสร้างถนน คสล. ภายในหมู่บ้านป่าตึง หมู่ที่ 6	เพื่อพัฒนาเส้นทางคมนาคมให้ได้มาตรฐาน	ถนน คสล. กว้าง 4.00 ม. ยาว 1,000 ม. หนา 0.15 ม. (ตามแบบ อบต. กำหนด)	-	-	-	-	5,000,000	จำนวนความยาวถนนที่ก่อสร้าง	ประชาชนได้รับความสะดวกในการสัญจร	กองช่าง
89	โครงการก่อสร้างท่อเหลี่ยมหนองป่าสัก 2 จุด (เหนือ, ใต้) บ้านป่าตึง หมู่ที่ 6	เพื่อพัฒนาแหล่งน้ำในการอุปโภคบริโภค	ท่อเหลี่ยมขนาด กว้าง 2.00 ม. ยาว 5.00 ม. สูง 1.80 ม. จำนวน 1 ช่อง (ตามแบบ อบต.กำหนด)	1,000,000	-	-	-	-	จำนวนท่อเหลี่ยมที่ก่อสร้าง	ประชาชนมีน้ำใช้ในการอุปโภคและบริโภค	กองช่าง
90	โครงการก่อสร้างท่อเหลี่ยมคลองร่องตะเคียนหลวงถึง หนองป่าไคร้ บ้านป่าตึง หมู่ที่ 6	เพื่อพัฒนาแหล่งน้ำในการอุปโภคบริโภค	ท่อเหลี่ยมขนาด กว้าง 2.00 ม. ยาว 500 ม. สูง 1.80 ม. จำนวน 2 ช่อง (ตามแบบ อบต.กำหนด)	1,000,000	-	-	-	-	จำนวนท่อเหลี่ยมที่ก่อสร้าง	ประชาชนมีน้ำใช้ในการอุปโภคและบริโภค	กองช่าง

ที่	โครงการ	วัตถุประสงค์	เป้าหมาย (ผลผลิตของโครงการ)	งบประมาณและที่ผ่านมา					ตัวชี้วัด (KPI)	ผลที่คาดว่าจะ จะได้รับ	หน่วยงาน รับผิดชอบ หลัก
				2566	2567	2568	2569	2570			
				(บาท)	(บาท)	(บาท)	(บาท)	(บาท)			
91	โครงการก่อสร้างถนนคอนกรีตเสริมเหล็ก ซอย 6 บ้านดอยศิริมงคล หมู่ที่ 7 จุดเริ่มต้นบ้านนางขพร ดวงลาดนา – ถนนคอนกรีต (เดิม)	เพื่อพัฒนาเส้นทางคมนาคมให้ได้มาตรฐาน	ถนน คสล. กว้าง 3.00 ม. ยาว 81.00 ม. หนา 0.15 ม. (ตามแบบที่ อบต. กำหนด)	127,000	-	-	-	-	จำนวนความยาวของถนนที่ได้รับ การก่อสร้าง	ประชาชนได้รับความสะดวกและปลอดภัยในการสัญจร	กองช่าง
92	โครงการก่อสร้างถนนคอนกรีตเสริมเหล็ก ซอย 3 บ้านดอยศิริมงคล หมู่ที่ 7 จุดเริ่มต้นบ้านนายสมควรไปทางถนนหินคลุกเพื่อการเกษตร หมู่ที่ 10	เพื่อพัฒนาเส้นทางคมนาคมให้ได้มาตรฐาน	ถนน คสล. กว้าง 4.00 ม. ยาว 141.00 ม. หนา 0.15 ม. (ตามแบบที่ อบต. กำหนด)	290,000	-	-	-	-	จำนวนความยาวของถนนที่ได้รับ การก่อสร้าง	ประชาชนได้รับความสะดวกและปลอดภัยในการสัญจร	กองช่าง
94	โครงการก่อสร้างถนนคสล. เริ่มต้นจากประปา ถึงถนนบายพาส บ้านดอยศิริมงคล หมู่ที่ 7	เพื่อพัฒนาเส้นทางคมนาคมให้ได้มาตรฐาน	ถนน คสล. กว้าง 5.00 ม. ยาว 293.00 ม. หนา 0.15 ม. หรือมีพื้นที่ไม่น้อยกว่า 1,465.00 ตร.ม.	770,000	-	-	-	-	จำนวนความยาวของถนนที่ได้รับ การก่อสร้าง	ประชาชนได้รับความสะดวกและปลอดภัยในการสัญจร	กองช่าง
94	โครงการจัดทำป้ายหมู่บ้าน บ้านดอยศิริมงคล หมู่ที่ 7	เพื่อประชาสัมพันธ์หมู่บ้าน	ป้ายหมู่บ้านดอยศิริมงคล (ตามแบบ อบต. กำหนด)	50,000	-	-	-	-	ความพึงพอใจของประชาชน	หมู่บ้านมีป้ายบอกสถานที่	กองช่าง

ที่	โครงการ	วัตถุประสงค์	เป้าหมาย (ผลผลิตของโครงการ)	งบประมาณและที่ผ่านมา					ตัวชี้วัด (KPI)	ผลที่คาดว่าจะได้รับ	หน่วยงาน รับผิดชอบ หลัก
				2566	2567	2568	2569	2570			
				(บาท)	(บาท)	(บาท)	(บาท)	(บาท)			
95	โครงการติดตั้งป้ายจราจรภายในหมู่บ้านบ้านดอยศิริมงคล หมู่ที่ 7	เพื่อประชาสัมพันธ์สถานที่สำคัญในพื้นที่	ป้ายจราจรในพื้นที่บ้านดอยศิริมงคล (ตามแบบ อบต.กำหนด)	50,000	-	-	-	-	ความพึงพอใจของประชาชน	หมู่บ้านมีป้ายบอกสถานที่	กองช่าง
96	โครงการก่อสร้างถนนคสล.เริ่มต้น ซอย 6 ถึง ถนน ซอย 8 บ้านดอยศิริมงคล หมู่ที่ 7	เพื่อพัฒนาเส้นทางคมนาคมให้ได้มาตรฐาน	ถนน คสล. กว้าง 4.00 ม. ยาว 240 ม. หนา 0.15 ม. หรือมีพื้นที่ไม่น้อยกว่า 400 ตารางเมตร	-	-	500,000	-	-	จำนวนความยาวถนนที่ก่อสร้าง	ประชาชนได้รับความสะดวกในการสัญจร	กองช่าง
97	โครงการก่อสร้างธนาคารน้ำใต้ดิน ด้วยระบบเปิด บ้านดอยศิริมงคล หมู่ที่ 7	เพื่อพัฒนาแหล่งน้ำเพื่อใช้ในการอุปโภคและบริโภค	จำนวน 5 ไร่ 2 งาน ลึก 3.00 ม. ขุดลึกเฉลี่ย 1.00 ม. หรือมีปริมาณดินขุดไม่น้อยกว่า 8,800 ลบ.ม.	-	500,000	-	-	-	จำนวนความยาวของการขุดลอก	ประชาชนมีน้ำใช้ในการอุปโภคและบริโภค	กองช่าง/อ.เวียงเชียงรุ้ง
98	โครงการก่อสร้างถนนคสล. เริ่มต้น นานายไพบูรณ์ ถึง ถนนสี่เลนบ้านดอยศิริมงคล หมู่ที่ 7	เพื่อพัฒนาเส้นทางคมนาคมให้ได้มาตรฐาน	ถนน คสล. กว้าง 5.00 ม. ยาว 50 ม. หนา 0.15 ม. หรือมีพื้นที่ไม่น้อยกว่า 250 ตารางเมตร	200,000	-	-	-	-	จำนวนความยาวถนนที่ก่อสร้าง	ประชาชนได้รับความสะดวกในการสัญจร	กองช่าง



ที่	โครงการ	วัตถุประสงค์	เป้าหมาย (ผลผลิตของโครงการ)	งบประมาณและที่ผ่านมา					ตัวชี้วัด (KPI)	ผลที่คาดว่าจะ จะได้รับ	หน่วยงาน รับผิดชอบ หลัก
				2566	2567	2568	2569	2570			
				(บาท)	(บาท)	(บาท)	(บาท)	(บาท)			
99	โครงการก่อสร้างถนน คสล. ซอย 1 เริ่มต้น บ้านนายทองสุข ถึง นางนางจันทร์เพ็ญ ศรี เคน บ้านดอยศิริ มงคล หมู่ที่ 7	เพื่อพัฒนา เส้นทาง คมนาคมให้ได้ มาตรฐาน	ถนน คสล. กว้าง 4.00 ม. ยาว 240 ม. หนา 0.15 ม. หรือมีพื้นที่ไม่น้อยกว่า 400 ตารางเมตร	500,000	-	-	-	-	จำนวน ความ ยาวถนน ที่ ก่อสร้าง	ประชาชน ได้รับความ สะดวกใน การสัญจร	กองช่าง
100	โครงการปรับปรุง ถนนหินคลุก (บด อัด) เริ่มต้น ถนนสี เลน ถึง นางนางแพง ศรี ฝ่ายแก้ว บ้าน ดอยศิริมงคล หมู่ที่ 7	เพื่อพัฒนา เส้นทาง คมนาคมให้ดี ขึ้น	ถนนหินคลุก (บดอัด) กว้าง 4.00 ม. ยาว 2,000 ม. (ตามแบบ อบต. กำหนด)	500,000	-	-	-	-	จำนวน ความ ยาวของ ถนนที่ ปรับปรุง	ประชาชน ได้รับความ สะดวกใน การสัญจร	กองช่าง
101	โครงการปรับปรุง ถนนหินคลุก (บด อัด) เริ่มต้น นานาย ทองม้วน สารพิมพ์ ถึงนางนางเสน ตีอัน กอง บ้านดอยศิริ มงคล หมู่ที่ 7	เพื่อพัฒนา เส้นทาง คมนาคมให้ดี ขึ้น	ถนนหินคลุก (บดอัด) กว้าง 4.00 ม. ยาว 1,800 ม. (ตามแบบ อบต. กำหนด)	500,000	-	-	-	-	จำนวน ความ ยาวของ ถนนที่ ปรับปรุง	ประชาชน ได้รับความ สะดวกใน การสัญจร	กองช่าง

ที่	โครงการ	วัตถุประสงค์	เป้าหมาย	งบประมาณและที่ผ่านมา					ตัวชี้วัด	ผลที่คาดว่าจะได้รับ	หน่วยงานรับผิดชอบหลัก
			(ผลผลิตของโครงการ)	2566	2567	2568	2569	2570	(KPI)		
				(บาท)	(บาท)	(บาท)	(บาท)	(บาท)			
102	โครงการปรับปรุงถนนหินคลุก (บดอัด) เริ่มต้น นานายนิรันทร แดนศิริ ถึง นานายดาว แสงตารัตน์ บ้านดอยศิริมงคล หมู่ที่ 7	เพื่อพัฒนาเส้นทางคมนาคมให้ดีขึ้น	ถนนหินคลุก (บดอัด) กว้าง 4.00 ม. ยาว 2,000 ม. (ตามแบบ อบต. กำหนด)	500,000	-	-	-	-	จำนวนความยาวของถนนที่ปรับปรุง	ประชาชนได้รับความสะดวกในการสัญจร	กองช่าง
103	โครงการปรับปรุงถนนหินคลุก (บดอัด) เริ่มต้น ถนนสี่เลน ถึง คั่นพั่งน้ำกก บ้านดอยศิริมงคล หมู่ที่ 7	เพื่อพัฒนาเส้นทางคมนาคมให้ดีขึ้น	ถนนหินคลุก (บดอัด) กว้าง 4.00 ม. ยาว 2,000 ม. (ตามแบบ อบต. กำหนด)	500,000	-	-	-	-	จำนวนความยาวของถนนที่ปรับปรุง	ประชาชนได้รับความสะดวกในการสัญจร	กองช่าง
104	โครงการก่อสร้างถนนคสล.ทางเข้าสู่สถานบ้านดอยศิริมงคล หมู่ที่ 7	เพื่อพัฒนาเส้นทางคมนาคม	ถนน คสล. กว้าง 4.00 เมตร ยาว 136.00 เมตร หนา 0.15 เมตร (ตามแบบ อบต.กำหนด)	299,200	-	-	-	-	จำนวนความยาวของถนน	ประชาชนมีความสะดวกในการสัญจร	กองช่าง
105	โครงการก่อสร้างถนนคสล. ขอย 5 บ้านดอยศิริมงคล หมู่ที่ 7	เพื่อพัฒนาเส้นทางคมนาคม	ถนน คสล. กว้าง 4.00 เมตร ยาว 100.00 เมตร หนา 0.15 เมตร (ตามแบบ อบต.กำหนด)	220,000	-	-	-	-	ปริมาณดินที่ทำการขุดลอก	ประชาชนมีน้ำใช้ในการอุปโภคและบริโภค	กองช่าง

ที่	โครงการ	วัตถุประสงค์	เป้าหมาย (ผลผลิตของโครงการ)	งบประมาณและที่ผ่านมา					ตัวชี้วัด (KPI)	ผลที่คาดว่าจะได้รับ	หน่วยงาน รับผิดชอบหลัก
				2566	2567	2568	2569	2570			
				(บาท)	(บาท)	(บาท)	(บาท)	(บาท)			
106	โครงการปรับปรุงระบบประปาหมู่บ้านบ้านปงเคียน หมู่ที่ 8	เพื่อปรับปรุงระบบประปาหมู่บ้านให้มีประสิทธิภาพ	(ตามแบบที่ อบต.กำหนด)	-	-	-	100,000	-	ความพึงพอใจของประชาชน	ประชาชนมีน้ำใช้เพียงพอต่อการอุปโภคบริโภค	กองช่าง
107	โครงการก่อสร้างถนนหินคลุกเพื่อการเกษตรบ้านปงเคียน หมู่ที่ 8 จุดเริ่มต้นนายปั่นจันทร์สุข ไปทางนายเทิดศักดิ์ ศรีโยทัย	เพื่อพัฒนาเส้นทางคมนาคมให้ได้มาตรฐาน	ถนนหินคลุก กว้าง 4.00 ม. ยาว 1,000 ม. หน้า 0.10 ม. (ตามแบบที่ อบต. กำหนด)	-	-	-	150,000	-	จำนวนความยาวของถนนที่ได้รับ การก่อสร้าง	ประชาชนได้รับความสะดวกและปลอดภัยในการสัญจร	กองช่าง
108	โครงการก่อสร้างลานตากพืชผลทางการเกษตร หมู่ที่ 8	เพื่อมีสถานที่ตากผลผลิตทางการเกษตรของประชาชน	กว้าง 20.00 ม. ยาว 20.00 ม. (ตามแบบที่อบต.กำหนด) (ก่อสร้าง ณ พื้นที่สาธารณประโยชน์)	-	210,000	-	-	-	ความพึงพอใจของประชาชน	มีสถานที่ตากผลผลิตทางการเกษตรของประชาชน	กองช่าง
109	โครงการก่อสร้างถนนคสล. เชื่อมถนนสี่เลนจำนวน 3 จุดบ้านปงเคียน หมู่ที่ 8	เพื่อพัฒนาเส้นทางคมนาคมให้ได้มาตรฐาน	ก่อสร้างถนน 3 จุด จุด 1 จากบ้านนายปั่นถึงถนนสี่เลน จุด 2 ข้างวัด ถึงถนนสี่เลน จุด 3 นายณรงค์ ถึงถนนสี่เลน	600,000	-	-	-	-	จำนวนความยาวของถนนที่ได้รับ การก่อสร้าง	ประชาชนได้รับความสะดวกและปลอดภัยในการสัญจร	กองช่าง

ที่	โครงการ	วัตถุประสงค์	เป้าหมาย (ผลผลิตของโครงการ)	งบประมาณและที่ผ่านมา					ตัวชี้วัด (KPI)	ผลที่คาดว่าจะได้รับ	หน่วยงาน รับผิดชอบหลัก
				2566	2567	2568	2569	2570			
				(บาท)	(บาท)	(บาท)	(บาท)	(บาท)			
110	โครงการก่อสร้างซุ้มเฉลิมพระเกียรติ บ้านปงเคียน หมู่ที่ 8	เพื่อพัฒนาหมู่บ้านให้น่าน่าอยู่และเพื่อเทิดพระเกียรติ	ก่อสร้างซุ้มเฉลิมพระเกียรติ จำนวน 1 ซุ้ม (ตามแบบ อบต.กำหนด)	50,000	-	-	-	-	จำนวนซุ้มที่ก่อสร้าง	ประชาชนได้รับความพึงพอใจ	กองช่าง
111	โครงการก่อสร้างถนนหินคลุกเพื่อการเกษตรเข้าป่าชุมชน บ้านปงเคียน หมู่ที่ 8	เพื่อพัฒนาเส้นทางคมนาคมให้ดีขึ้น	ถนนหินคลุก กว้าง 3.00 ม. ยาว 1,800 ม. หนา 0.10 ม. หรือมีปริมาณหินคลุกไม่น้อยกว่า 540 ลูกบาศก์เมตร	300,000	-	-	-	-	จำนวนความยาวของถนนที่ปรับปรุง	ประชาชนได้รับความสะดวกในการสัญจร	กองช่าง
112	โครงการก่อสร้างธนาคารน้ำใต้ดิน ด้วยระบบเปิด บ้านปงเคียน หมู่ที่ 8	เพื่อพัฒนาแหล่งน้ำเพื่อใช้ในการอุปโภคและบริโภค	ขนาดกว้าง 32.00 ม. ยาว 150.00 ม. ลึก 3.00 ม. ขุดลึกเฉลี่ย 2.00 ม. หรือมีปริมาณดินขุดไม่น้อยกว่า 9,600 ลบ.ม.	500,000	-	-	-	-	จำนวนความยาวของการขุดลอก	ประชาชนมีน้ำใช้ในการอุปโภคและบริโภค	กองช่าง/อ.เวียงเชียงรุ้ง
113	โครงการก่อสร้าง เมรุบ้านปงเคียน หมู่ที่ 8	เพื่อเป็นสถานที่ฌาปนสถานของหมู่บ้าน	เมรุขนาด กว้าง 6.00 ม. ยาว 10 ม. สูง 3.00 ม. (ตามแบบ อบต.กำหนด)	1,000,000	-	-	-	-	จำนวนเมรุที่ก่อสร้าง	หมู่บ้านมีฌาปนสถานของหมู่บ้าน	กองช่าง

ที่	โครงการ	วัตถุประสงค์	เป้าหมาย (ผลผลิตของโครงการ)	งบประมาณและที่ผ่านมา					ตัวชี้วัด (KPI)	ผลที่คาดว่าจะ จะได้รับ	หน่วยงาน รับผิดชอบ หลัก
				2566	2567	2568	2569	2570			
				(บาท)	(บาท)	(บาท)	(บาท)	(บาท)			
114	โครงการก่อสร้างถนน หินคลุกเพื่อ การเกษตร (บดอัด) เริ่มต้นสามแยกบ้าน นายสำราญ จอมแพง ไปถึงไร่นายสถิต ดวง ไกรแฝง บ้านปงเคียน หมู่ที่ 8	เพื่อพัฒนา เส้นทาง คมนาคมให้ดี ขึ้น	ถนนหินคลุก กว้าง 3.00 ม. ยาว 300 หนา 0.10 ม. หรือมีพื้นที่ไม่น้อยกว่า 900 ตารางเมตร (ตาม แบบ อบต.กำหนด)	200,000	-	-	-	-	จำนวน ความ ยาวของ ถนนที่ ปรับปรุง	ประชาชน ได้รับความ สะดวกใน การสัญจร	กองช่าง
115	โครงการก่อสร้างถนน หินคลุกเพื่อ การเกษตร เริ่มต้น บ้านนางคำผล คำมัน ทูล ไปถึง นานางยอด คงไมตรี บ้านปง เคียน หมู่ที่ 8	เพื่อพัฒนา เส้นทาง คมนาคมให้ดี ขึ้น	ถนนหินคลุก กว้าง 3.00 ม. ยาว 1,500 ม. หนา 0.10 ม. หรือมีพื้นที่ไม่ น้อยกว่า 4,500 ตาราง เมตร (ตามแบบ อบต. กำหนด)	150,000	-	-	-	-	จำนวน ความ ยาวของ ถนนที่ ปรับปรุง	ประชาชน ได้รับความ สะดวกใน การสัญจร	กองช่าง
116	โครงการก่อสร้างถนน หินคลุกเพื่อ การเกษตร เริ่มต้น สามแยกบ้านนาย สุวิทย์ ห้ามโรสงค์ ไป ถึง สวนยางนาย ทองแดง นนทภา บ้านปงเคียน หมู่ที่ 8	เพื่อพัฒนา เส้นทาง คมนาคมให้ดี ขึ้น	ถนนหินคลุก กว้าง 3.00 ม. ยาว 1,500 ม. หนา 0.10 ม. หรือมีปริมาณหิน คลุกไม่น้อยกว่า 450 ลูกบาศก์เมตร	200,000	-	-	-	-	จำนวน ความ ยาวของ ถนนที่ ปรับปรุง	ประชาชน ได้รับความ สะดวกใน การสัญจร	กองช่าง

ที่	โครงการ	วัตถุประสงค์	เป้าหมาย	งบประมาณและที่ผ่านมา					ตัวชี้วัด	ผลที่คาดว่าจะได้รับ	หน่วยงานรับผิดชอบหลัก
			(ผลผลิตของโครงการ)	2566	2567	2568	2569	2570	(KPI)		
				(บาท)	(บาท)	(บาท)	(บาท)	(บาท)			
117	โครงการก่อสร้างถนนหินคลุกเพื่อการเกษตร(ขุดอัด)จากถนนลาดยางไปถึงถนนสี่เลน (ข้างวัด) บ้านปงเคียน หมู่ที่ 8	เพื่อพัฒนาเส้นทางคมนาคมให้ดีขึ้น	ถนนหินคลุก กว้าง 4.00 ม. ยาว 800 ม. หนา 0.10 ม. หรือมีปริมาณหินคลุกไม่น้อยกว่า 320 ลูกบาศก์เมตร	300,000	-	-	-	-	จำนวนความยาวของถนนที่ปรับปรุง	ประชาชนได้รับความสะดวกในการสัญจร	กองช่าง
118	โครงการก่อสร้างวางระบายน้ำด้วยพร้อมฝาปิดจุดเริ่มต้นหน้าหอประชุมหมู่บ้าน ถึงบ้านนายบรรลุ ศรีไชยวาล บ้านปงเคียน หมู่ที่ 8	เพื่อให้การระบายน้ำไม่ให้เกิดการท่วมขัง	วางระบายน้ำรูปตัวยู กว้าง 0.40ม. ลึก 0.50 – 0.70 ม. ยาว 80 ม. หนา 0.10 ม. (ตามแบบ อบต. กำหนด)	200,000	-	-	-	-	ความยาวของวางระบายน้ำที่ก่อสร้าง	มีการระบายน้ำได้อย่างสะดวก	กองช่าง
119	โครงการวางท่อส่งน้ำประปาหมู่บ้าน หมู่ที่ 9 บ้านป่าสักงาม	เพื่อปรับปรุงระบบประปาหมู่บ้านให้มีประสิทธิภาพ	วางท่อ PVC ขนาด 2 นิ้ว ยาว 438.00 ม. (ตามแบบ อบต.กำหนด)	44,000	-	-	-	-	ความพึงพอใจของประชาชน	ประชาชนมีน้ำใช้เพียงพอต่อการอุปโภคบริโภค	กองช่าง

ที่	โครงการ	วัตถุประสงค์	เป้าหมาย (ผลผลิตของโครงการ)	งบประมาณและที่ผ่านมา					ตัวชี้วัด (KPI)	ผลที่คาดว่าจะ จะได้รับ	หน่วยงาน รับผิดชอบ หลัก
				2566	2567	2568	2569	2570			
				(บาท)	(บาท)	(บาท)	(บาท)	(บาท)			
120	โครงการปรับปรุงเสียงตามสาย บ้านป่าสักงาม หมู่ที่ 9	เพื่อประชาสัมพันธ์ข่าวสารให้ประชาชน	ปรับปรุงเสียงตามสาย (ตามแบบ อบต.กำหนด)	-	-	-	50,000	-	จำนวนจุดที่ปรับปรุงเสียงตามสาย	ประชาชนได้รับข้อมูลข่าวสารอย่างทั่วถึง	กองช่าง
121	โครงการก่อสร้างบ่อประปาหมู่บ้าน บ้านป่าสักงาม หมู่ที่ 9	เพื่อแก้ปัญหาการขาดแคลนน้ำอุปโภคและบริโภค	ทำการก่อสร้างบ่อประปาหมู่บ้าน (ตามแบบ อบต.กำหนด)	-	-	-	30,000	-	จำนวนบ่อประปาได้รับการก่อสร้าง	ประชาชนได้มีน้ำอุปโภคและบริโภค	กองช่าง
122	โครงการก่อสร้างแท่งเก็บน้ำ (เวียงราชพลี) บ้านป่าสักงาม หมู่ที่ 9	เพื่อเก็บน้ำไว้ใช้อุปโภคและบริโภค	ก่อสร้างแท่งเก็บน้ำ (ตามแบบ อบต.กำหนด)	-	-	-	35,000	-	จำนวนจุดก่อสร้างแท่งเก็บน้ำ	ประชาชนมีน้ำใช้อุปโภคและบริโภค	กองช่าง
123	โครงการก่อสร้างธนาคารน้ำใต้ดิน ด้วยระบบเปิด บ้านป่าสักงาม หมู่ที่ 9	เพื่อพัฒนาแหล่งน้ำเพื่อใช้ในการอุปโภคและบริโภค	ขนาดกว้าง 20.00 ม. ยาว 450.00 ม. ลึก 2.00 ม. ขุดลึกเฉลี่ย 1.00 ม. หรือมีปริมาณดินขุดไม่น้อยกว่า 9,000 ลบ.ม.	-	-	500,000	-	-	จำนวนความยาวของการขุดลอก	ประชาชนมีน้ำใช้ในการอุปโภคและบริโภค	กองช่าง/อ.เวียงเชียงรุ้ง

ที่	โครงการ	วัตถุประสงค์	เป้าหมาย (ผลผลิตของโครงการ)	งบประมาณและที่ผ่านมา					ตัวชี้วัด (KPI)	ผลที่คาดว่าจะ จะได้รับ	หน่วยงาน รับผิดชอบ หลัก
				2566	2567	2568	2569	2570			
				(บาท)	(บาท)	(บาท)	(บาท)	(บาท)			
124	โครงการปรับปรุงคัน พรางประปาประจำ หมู่บ้าน หมู่ที่ 9 บ้านป่าสักงาม	เพื่อพัฒนา เส้นทาง คมนาคมให้ได้ มาตรฐาน	ปรับปรุงคันพราง ยาว 60.00 ม. (ตามแบบ อบต.กำหนด)	375,000	-	-	-	-	จำนวน ความ ยาว ของ ถนนที่ ได้รับ การ ก่อสร้าง	ประชาชน ได้รับความ สะดวกและ ปลอดภัย ในการ สัญจร	กองช่าง
125	โครงการก่อสร้างถนน หินคลุก (บดอัด) เพื่อ การเกษตร เริ่มต้น ประปาหมู่บ้าน ถึง สระน้ำหมู่บ้าน บ้าน ป่าสักงาม หมู่ที่ 9	เพื่อพัฒนา เส้นทาง คมนาคมให้ดี ขึ้น	ถนนหินคลุก (บดอัด) กว้าง 4.00 ม. ยาว 103 ม. หนา 0.15 ม. หรือมี ปริมาณหินคลุกไม่น้อย กว่า 61.8 ลูกบาศก์เมตร	-	-	-	-	70,000	จำนวน ความ ยาวของ ถนนที่ ปรับปรุง	ประชาชน ได้รับความ สะดวกใน การสัญจร	กองช่าง
126	โครงการชุดบ่อขยะ บ้านป่าสักงาม หมู่ที่ 9	เพื่อมีสถานที่ ทิ้งขยะของ หมู่บ้าน	ชุดบ่อที่สาธารณะของ หมู่บ้าน กว้าง 40 ม. ยาว 50 ม. ลึกเฉลี่ย 3.00 ม.	-	-	-	-	1,000,000	จำนวน บ่อขยะที่ ทำการ ชุด	ประชาชนมี สถานที่ทิ้ง ขยะของ หมู่บ้าน	กองช่าง
127	โครงการก่อสร้าง ศาลาพักผ่อน บ้านป่า สักงาม หมู่ที่ 9	เพื่อมีสถานที่ สำหรับพักผ่อน สำหรับทำพิธี การทางศาสนา	ศาลาพักผ่อน กว้าง 16.00 ม. ยาว 8.00 ม. (ตามแบบที่อบต.กำหนด)	-	-	-	250,000	-	ความพึง พอใจ ของประ ชาชน	มีสถานที่ สำหรับพัก ศพ	กองช่าง



ที่	โครงการ	วัตถุประสงค์	เป้าหมาย (ผลผลิตของโครงการ)	งบประมาณและที่ผ่านมา					ตัวชี้วัด (KPI)	ผลที่คาดว่าจะได้รับ	หน่วยงาน รับผิดชอบหลัก
				2566	2567	2568	2569	2570			
				(บาท)	(บาท)	(บาท)	(บาท)	(บาท)			
128	โครงการก่อสร้างถนนลูกรัง บ้านป่าสักงาม หมู่ที่ 9 จุดเริ่มต้นถนนลาดยางไปทางนา นายประวัตติ บุญฤทธิ์	เพื่อพัฒนาเส้นทางคมนาคมให้ได้มาตรฐาน	ถนนลูกรัง กว้าง 3.00 ม. ยาว 1,000.00 ม. หนา 0.10 ม. (ตามแบบที่ อบต.กำหนด)	-	-	-	150,000	-	จำนวนความยาวของถนนที่ได้รับ การก่อสร้าง	ประชาชนได้รับความสะดวกและปลอดภัย ในการ สัจจร	กองช่าง
129	โครงการติดตั้งกระจกโค้งนูน บ้านป่าสักงาม หมู่ที่ 9	เพื่อเพิ่มวิสัยทัศน์ในการมองเห็นจุดเสี่ยง	จำนวน 4 จุด 1.จุดขอย 3 2.จุดฝั่งตรงข้ามทางแยกหอประชุมหมู่บ้าน 3.จุดขอย 4 4. จุดสามแยกบ้านนางเข้ม	-	-	28,000	-	-	ความพึงพอใจของผู้ใช้ถนน	ผู้ใช้ถนนมีวิสัยทัศน์ในการมองเห็นเพิ่มขึ้น	สำนักงานปลัด
130	โครงการก่อสร้างศาลาพักญาติ บ้านป่าสักงามหมู่ที่ 9	เพื่อมีสถานที่สำหรับทำพิธีการทางศาสนา	ศาลาพักญาติ กว้าง 6.00 ม. ยาว 8.00 ม. (ตามแบบที่ อบต.กำหนด)	-	-	-	200,000	-	ความพึงพอใจของประชาชน	มีสถานที่สำหรับทำกิจกรรมของประชาชน	กองช่าง
131	โครงการก่อสร้างถนนลูกรัง บ้านป่าสักงาม หมู่ที่ 9 จุดเริ่มต้นทางไปสระประปาหมู่บ้าน	เพื่อพัฒนาเส้นทางคมนาคมให้ได้มาตรฐาน	ถนนลูกรัง กว้าง 3.00 ม. ยาว 800.00 ม. (ตามแบบที่ อบต.กำหนด)	-	-	-	120,000	-	จำนวนความยาวของถนนที่ก่อสร้าง	ประชาชนได้รับความสะดวกและปลอดภัย ในการ สัจจร	กองช่าง

ที่	โครงการ	วัตถุประสงค์	เป้าหมาย (ผลผลิตของโครงการ)	งบประมาณและที่ผ่านมา					ตัวชี้วัด (KPI)	ผลที่คาดว่าจะได้รับ	หน่วยงาน รับผิดชอบหลัก
				2566	2567	2568	2569	2570			
				(บาท)	(บาท)	(บาท)	(บาท)	(บาท)			
132	โครงการปรับปรุงถนนหินคลุก (บดอัด) เพื่อการเกษตร บ้านป่าสักงาม หมู่ที่ 9	เพื่อพัฒนาเส้นทางคมนาคมให้ดีขึ้น	ถนนหินคลุก (บดอัด) กว้าง 3.00 ม. ยาว 2,000 ม. หนา 0.10 ม. (ตามแบบ อบต.กำหนด)	-	-	-	-	500,000	จำนวนความยาวของถนนที่ปรับปรุง	ประชาชนได้รับความสะดวกในการสัญจร	กองช่าง
133	โครงการเทลาคอนกรีตเสริมเหล็กตึกพีชผลทางการเกษตร (จุด โรงเรียน) บ้านป่าสักงาม หมู่ที่ 9	เพื่อให้ประชาชนมีสถานที่ตากพีชผลทางการเกษตร	ลาน คสล. กว้าง 50 ม. ยาว 100 ม. หนา 0.15 ม. หรือมีพื้นที่ไม่น้อยกว่า 5,000 ตารางเมตร	-	-	-	-	1,000,000	จำนวนพื้นที่ที่เทลาคอนกรีต	ประชาชนมีสถานที่ตากพีชผลทางการเกษตร	
134	โครงการปรับปรุงถนนหินคลุก (บดอัด) เพื่อการเกษตร บ้านป่าสักงาม หมู่ที่ 9 จุดเริ่มต้นที่ดินนายสมคิด จุดสิ้นสุดที่นายประวัติ บุญฤทธิ์	เพื่อพัฒนาเส้นทางคมนาคมให้ดีขึ้น	ถนนหินคลุก กว้าง 3.00 ม. ยาว 1,000 ม. หนา 0.10 ม.	500,000	-	-	-	-	จำนวนความยาวของถนนที่ปรับปรุง	ประชาชนได้รับความสะดวกในการสัญจร	กองช่าง

ที่	โครงการ	วัตถุประสงค์	เป้าหมาย (ผลผลิตของโครงการ)	งบประมาณและที่ผ่านมา					ตัวชี้วัด (KPI)	ผลที่คาดว่าจะได้รับ	หน่วยงานรับผิดชอบหลัก
				2566	2567	2568	2569	2570			
				(บาท)	(บาท)	(บาท)	(บาท)	(บาท)			
135	โครงการปรับปรุงถนนหินคลุกเพื่อการเกษตร (รื้อผิวทางหินคลุกเดิมแล้วบดทับ) จำนวน 2 จุด หมู่ที่ 10 บ้านปางบน	เพื่อพัฒนาเส้นทางคมนาคมให้ได้มาตรฐาน	ถนนหินคลุก จำนวน 2 จุด จุดที่ 1 จุดเริ่มต้นสวนนายสถิต ศรีพินนาม จุดสิ้นสุดเขตติดต่อบ้านเวียงราชพลี กว้าง 4.00 ม. ยาว 1,000 ม. จุดที่ 2 จุดเริ่มต้นสวนนายสมัคร ชัยปัญหา ถึงถนนลาดยาง กว้าง 3.00 ม. ยาว 1,450.00 ม. รวมความยาว 2,450.00 ม. หรือมีพื้นที่ไม่น้อยกว่า 8,350.00 ตร.ม.	176,000	-	-	-	-	จำนวนความยาวของถนนที่ได้รับการก่อสร้าง	ประชาชนได้รับความสะดวกและปลอดภัยในการสัญจร	กองช่าง
136	โครงการก่อสร้างถนนหินคลุกเพื่อการเกษตร จุดเริ่มต้นไร่นางรำไฟ ราษฎร์เรือง จุดสิ้นสุดถนนลาดยาง หมู่ที่ 10 บ้านปางบน	เพื่อพัฒนาเส้นทางคมนาคมให้ได้มาตรฐาน	ถนนหินคลุก กว้าง 3.00 ม. ยาว 1,115.00 ม. หนาเฉลี่ย 0.10 ม. หรือมีปริมาตรหินคลุกไม่น้อยกว่า 334.50 ลบ.ม.	168,000	-	-	-	-	จำนวนความยาวของถนนที่ได้รับการก่อสร้าง	ประชาชนได้รับความสะดวกและปลอดภัยในการสัญจร	กองช่าง
137	โครงการปรับปรุงระบบประปาหมู่บ้าน หมู่ที่ 10 บ้านปางบน	เพื่อปรับปรุงระบบประปาหมู่บ้านให้มีประสิทธิภาพ	ปรับปรุงระบบประปาหมู่บ้าน หมู่ที่ 10 บ้านปางบน (ตามแบบอบต.กำหนด)	33,000	-	-	-	-	ความพึงพอใจของประชาชน	ประชาชนได้รับข่าวสารหมู่บ้านอย่างทั่วถึง	กองช่าง

ที่	โครงการ	วัตถุประสงค์	เป้าหมาย (ผลผลิตของโครงการ)	งบประมาณและที่ผ่านมา					ตัวชี้วัด (KPI)	ผลที่คาดว่าจะได้รับ	หน่วยงาน รับผิดชอบหลัก
				2566	2567	2568	2569	2570			
				(บาท)	(บาท)	(บาท)	(บาท)	(บาท)			
138	โครงการก่อสร้างถนนคสล. เริ่มต้นแยกทางขึ้นบ้านปงเคียน ถึงถนนสี่เลน บ้านปงบน หมู่ที่ 10	เพื่อพัฒนาเส้นทางคมนาคมให้ได้มาตรฐาน	ถนน คสล. กว้าง 4.00 เมตร ยาว 800 เมตร หนา 0.15 เมตร(ตามแบบอบต.กำหนด)	-	-	-	170,000	-	จำนวนความยาวของถนนที่ได้รับ การก่อสร้าง	ประชาชนได้รับความสะดวกและปลอดภัยในการสัญจร	กองช่าง
139	โครงการก่อสร้างธนาคารน้ำใต้ดิน ด้วยระบบเปิด บ้านปงบน หมู่ที่ 10	เพื่อพัฒนาแหล่งน้ำเพื่อใช้ในการอุปโภคและบริโภค	ขนาดกว้าง 27.00 ม. ยาว 180.00 ม. ลึก 4.00 ม. ขุดลึกเฉลี่ย 2.00 ม. หรือมีปริมาณดินขุดไม่น้อยกว่า 8,640 ลบ.ม.	-	-	-	500,000	-	จำนวนความยาวของการขุดลอก	ประชาชนมีน้ำใช้ในการอุปโภคและบริโภค	กองช่าง/อ.เวียงเชียงรุ้ง
140	โครงการปรับปรุงคันพนังบ้านปงบน หมู่ที่ 10	เพื่อปรับปรุงคันพนังไม่ให้เกิดการรั่วซึมของน้ำเข้าพื้นที่เกษตร	อุดรอยรั่วของทางน้ำ ป้องกันการพังทลายของพนัง (ตามแบบที่ อบต.กำหนด)	-	-	-	50,000	-	ความพึงพอใจของประชาชน	ไม่มีการรั่วซึมของน้ำเข้าพื้นที่เกษตร	กองช่าง
141	โครงการก่อสร้างรางระบายน้ำรูปตัววี บ้านปงบน หมู่ที่ 10 เริ่มต้นหน้าโรงเรียนบ้านปงเคียน ถึงบ้านนางประภาวี แสงดารัตน์	เพื่อให้การระบายน้ำ สะดวกและป้องกันการน้ำท่วมขัง	รางระบายน้ำรูปตัววี กว้าง 1.00 เมตร ยาว 171 เมตร ลึก 0.50 เมตร	-	-	-	140,000	-	จำนวนระยะทางของรางระบายน้ำ	มีการระบายน้ำอย่างมีประสิทธิภาพ	กองช่าง

ที่	โครงการ	วัตถุประสงค์	เป้าหมาย (ผลผลิตของโครงการ)	งบประมาณและที่ผ่านมา					ตัวชี้วัด (KPI)	ผลที่คาดว่าจะได้รับ	หน่วยงาน รับผิดชอบ หลัก
				2566	2567	2568	2569	2570			
				(บาท)	(บาท)	(บาท)	(บาท)	(บาท)			
142	โครงการก่อสร้างวางระบายน้ำรูปตัวยูพร้อมฝापิด บ้านปางบน หมู่ที่ 10 เริ่มต้นบ้านนายทองม้วนมลัยโย ถึง ลำเหมือง	เพื่อให้การระบายน้ำไม่ให้เกิดการท่วมขัง	วางระบายน้ำรูปตัวยูพร้อมฝापิด กว้าง 0.40 ม. ยาว 63 ม. หนา 0.10 ม. ลีค 0.50 – 0.70 ม.	-	-	-	-	157,500	ความยาวของรางระบายน้ำที่ก่อสร้าง	มีการระบายน้ำได้อย่างสะดวก	กองช่าง
143	โครงการก่อสร้างวางระบายน้ำรูปตัวยูพร้อมฝापิด บ้านปางบน หมู่ที่ 10 เริ่มต้น หน้า รร.ปงเคียน ถึง หน้าบ้านนางประภาวี แสงตารัตน์	เพื่อให้การระบายน้ำไม่ให้เกิดการท่วมขัง	ก่อสร้างวางระบายน้ำรูปตัวยูพร้อมฝापิด กว้าง 0.40 ม. ยาว 20 ม. หนา 0.10 ม. ลีค 0.50 -0.70 ม.	-	-	-	-	50,000	ความยาวของรางระบายน้ำที่ก่อสร้าง	มีการระบายน้ำได้อย่างสะดวก	กองช่าง
144	โครงการก่อสร้างวางระบายน้ำรูปตัวยูพร้อมฝापิด บ้านปางบน หมู่ที่ 10 เริ่มต้นหน้าประตูทางออก รร.ปงเคียน ถึง หน้าประตูทางเข้าหน้า รร.ปงเคียน	เพื่อให้การระบายน้ำไม่ให้เกิดการท่วมขัง	วางระบายน้ำรูปตัวยูพร้อมฝापิด กว้าง 0.40 ม. ยาว 200 ม. หนา 0.10 ม. ลีค 0.50 – 0.70 ม.	-	-	-	-	500,000	ความยาวของรางระบายน้ำที่ก่อสร้าง	มีการระบายน้ำได้อย่างสะดวก	กองช่าง

ที่	โครงการ	วัตถุประสงค์	เป้าหมาย (ผลผลิตของโครงการ)	งบประมาณและที่ผ่านมา					ตัวชี้วัด (KPI)	ผลที่คาดว่าจะ จะได้รับ	หน่วยงาน รับผิดชอบ หลัก
				2566	2567	2568	2569	2570			
				(บาท)	(บาท)	(บาท)	(บาท)	(บาท)			
145	โครงการก่อสร้างถนน คสล. เริ่มต้นสี่แยกขึ้นวัด ถึงแยกสวนนายสำรอง บ้านปงบน หมู่ที่ 10	เพื่อพัฒนาเส้นทางคมนาคมให้ได้มาตรฐาน	ถนน คสล. กว้าง 4.00 ม. ยาว 200 ม. หนา 0.15 ม. หรือมีพื้นที่ไม่น้อยกว่า 800 ตารางเมตร (ตามแบบ อบต.กำหนด)	-	-	-	-	500,000	จำนวนความยาวถนนที่ก่อสร้าง	ประชาชนได้รับความสะดวกในการสัญจร	กองช่าง
146	โครงการก่อสร้างถนนหินคลุกเพื่อการเกษตร บ้านปงบน หมู่ที่ 10 เริ่มต้น ถนนลาดยางทางขึ้นบ้านปงเคียนถึง ประปาบ้านปงเคียน	เพื่อพัฒนาเส้นทางคมนาคมให้ดีขึ้น	ถนนหินคลุก กว้าง 4.00 ม. ยาว 194 ม. หนา 0.10 ม. หรือมีปริมาณหินคลุกไม่น้อยกว่า 77.60 ลูกบาศก์เมตร	-	-	-	-	150,000	จำนวนความยาวของถนนที่ปรับปรุง	ประชาชนได้รับความสะดวกในการสัญจร	กองช่าง
147	โครงการสูบน้ำด้วยพลังงานแสงอาทิตย์ระบบประปา บ้านปงบน หมู่ที่ 10	เพื่อปรับปรุงระบบประปาในการผลิตน้ำใช้อุปโภคบริโภค	ขนาดกว้าง 20 ม. ยาว 20 ม. สูง 2.00 ม. (ตามแบบ อบต.กำหนด)	-	-	-	-	500,000	ความพึงพอใจของประชาชน	ประชาชนมีน้ำใช้ในการอุปโภคและบริโภค	กองช่าง
148	โครงการก่อสร้างรางระบายน้ำรูปตัวยูพร้อมฝาดปิด เริ่มต้นรางระบายน้ำรูปตัวยู(เดิม) ถึงท่อระบายน้ำ(เดิม) บ้านปงบน หมู่ที่ 10	เพื่อให้การระบายน้ำไม่ให้เกิดการท่วมขัง	รางระบายน้ำรูปตัวยู กว้าง 0.40 ม. ยาว 6 ม. หนา 0.10 ม. ลึก 0.50 - 0.70 ม. (ตามแบบ อบต.กำหนด)	-	-	-	-	15,000	ความยาวของรางระบายน้ำที่ก่อสร้าง	มีการระบายน้ำได้อย่างสะดวก	กองช่าง

ที่	โครงการ	วัตถุประสงค์	เป้าหมาย	งบประมาณและที่ผ่านมา					ตัวชี้วัด	ผลที่คาดว่าจะได้รับ	หน่วยงานรับผิดชอบหลัก
			(ผลผลิตของโครงการ)	2566	2567	2568	2569	2570	(KPI)		
				(บาท)	(บาท)	(บาท)	(บาท)	(บาท)			
149	โครงการปรับปรุงถนนหินคลุกเพื่อการเกษตร (บ่ออัด) บ้านปางบน หมู่ที่ 10 จุดเริ่มต้นนายบุญเหลือ ประโคตะกั้ง จุดสิ้นสุดไร่นางลำไย คำภูลา	เพื่อพัฒนาเส้นทางคมนาคมให้ได้มาตรฐาน	ถนนหินคลุก ขนาดกว้าง 4.00 เมตร ยาว 1,000 เมตร (ตามแบบ อบต. กำหนด)	200,000	-	-	-	-	จำนวนความยาวของถนนที่ได้รับ การก่อสร้าง	ประชาชนได้รับความสะดวกและปลอดภัยในการสัญจร	กองช่าง
150	โครงการปรับปรุงถนนหินคลุกเพื่อการเกษตร (รื้อผิวทางหินคลุกเดิมแล้วบดทับ) จำนวน 2 จุด หมู่ที่ 10 บ้านปางบน จุดเริ่มต้นสามแยกสวนนายสำรอง ภูนาแก้วจุดสิ้นสุดสามแยกเวียงคำฟ้า	เพื่อพัฒนาเส้นทางคมนาคมให้ได้มาตรฐาน	ถนนหินคลุก ขนาดกว้าง 5.00 เมตร ยาว 1,200 เมตร (ตามแบบ อบต. กำหนด)	250,000	-	-	-	-	จำนวนความยาวของถนนที่ได้รับ การก่อสร้าง	ประชาชนได้รับความสะดวกและปลอดภัยในการสัญจร	กองช่าง
151	โครงการติดตั้งกระจกโค้งงู บ้านใหม่ร่องหวาย หมู่ 11	เพื่อเพิ่มวิสัยทัศน์ในการมองในจุดเสี่ยง	ติดตั้งกระจกโค้งงูจำนวน 2 จุด 1. บริเวณแยกบ้านนางทองทองสลับ 2. บริเวณแยกบ้านนายสุดใจ กาละกุล	14,000	-	-	-	-	ความพึงพอใจของผู้ใช้ถนน	ผู้ใช้ถนนมีวิสัยทัศน์ในการมองเห็นเพิ่มขึ้น	สำนักงานปลัด

ที่	โครงการ	วัตถุประสงค์	เป้าหมาย	งบประมาณและที่ผ่านมา					ตัวชี้วัด (KPI)	ผลที่คาดว่าจะ จะได้รับ	หน่วยงาน รับผิดชอบ หลัก
			(ผลผลิตของโครงการ)	2566	2567	2568	2569	2570			
				(บาท)	(บาท)	(บาท)	(บาท)	(บาท)			
152	โครงการก่อสร้างถนน หินคลุกเพื่อ การเกษตรบ้านใหม่ ร่องหวาย หมู่ 11 จุดเริ่มต้น นานางพิม พีโร ศรีแสง	เพื่อพัฒนา เส้นทาง คมนาคมให้ได้ มาตรฐาน	ถนนหินคลุก กว้าง 2.00 ม. ยาว 760.00 ม. หนา 0.10 ม. (ตามแบบที่ อบต.กำหนด)	-	60,000	-	-	-	จำนวน ความ ยาว ของ ถนนที่ ได้รับ การ ก่อสร้าง	ประชาชน ได้รับความ สะดวกและ ปลอดภัย ในการ สัญจร	กองช่าง
153	โครงการก่อสร้างถนน หินคลุกเพื่อ การเกษตร บ้านใหม่ ร่องหวาย หมู่ 11 จุดเริ่มต้นนา นายวสันต์ อังคปาน	เพื่อพัฒนา เส้นทาง คมนาคมให้ได้ มาตรฐาน	ถนนหินคลุก กว้าง 2.00 ม. ยาว 1,150.00 ม. หนา 0.10 ม. (ตามแบบที่ อบต.กำหนด)	150,000	-	-	-	-	จำนวน ความ ยาว ของ ถนนที่ ได้รับ การ ก่อสร้าง	ประชาชน ได้รับความ สะดวกและ ปลอดภัย ในการ สัญจร	กองช่าง
154	โครงการก่อสร้างถนน หินคลุกเพื่อ การเกษตร บ้านใหม่ ร่องหวาย หมู่ที่ 11	เพื่อปรับปรุงให้ ประชาชนมี ความสะดวก ในการสัญจร	ถนนหินคลุก กว้าง 2.00 เมตร ยาว 760 เมตร หนา 0.10 เมตร หรือมี พื้นที่ไม่น้อยกว่า 1,520 ตร.ม.	60,000	-	-	-	-	จำนวน ระยะ ทางของ ถนนหิน คลุก	ประชาชน ได้รับความ สะดวกใน การสัญจร	กองช่าง
155	โครงการเจาะบ่อ บาดาล เพื่อ การเกษตร บ้านใหม่ ร่องหวาย หมู่ที่ 11	เพื่อแก้ปัญหา การขาดแคลน น้ำอุปโภคและ บริโภค	ขุดเจาะบ่อบาดาล (ตาม แบบ อบต.ดงมหาวัน กำหนด)	500,000	-	-	-	-	จำนวน บ่อ บาดาลที่ ขุดเจาะ	ประชาชนมี น้ำใช้ในการ อุปโภคและ บริโภค	กองช่าง



ที่	โครงการ	วัตถุประสงค์	เป้าหมาย (ผลผลิตของโครงการ)	งบประมาณและที่ผ่านมา					ตัวชี้วัด (KPI)	ผลที่คาดว่าจะ จะได้รับ	หน่วยงาน รับผิดชอบ หลัก
				2566	2567	2568	2569	2570			
				(บาท)	(บาท)	(บาท)	(บาท)	(บาท)			
156	โครงการก่อสร้างฝายน้ำล้น จุดนายนายอาคาร โคตะมูล พร้อมแก้มลิง บ้านใหม่ร่องหวาย หมู่ที่ 11	เพื่อกักเก็บน้ำและชะลอน้ำเพื่อใช้ในการเกษตร	คันฝายสูง 1.00 เมตร พนังข้างสูง 2.50 เมตร กว้าง 6.00 เมตร (ตามแบบ อบต.กำหนด)	-	-	320,000	-	-	จำนวนระยะของการก่อสร้างฝายน้ำล้น	ประชาชนได้มีน้ำใช้ในการเกษตร	กองช่าง
157	โครงการก่อสร้างรางระบายน้ำรูปตัวยูพร้อมฝापิดบ้านใหม่ร่องหวาย หมู่ที่ 11 เริ่มต้นบ้านนายสมเพชร ภูพันนา	เพื่อให้การระบายน้ำไม่ให้เกิดการท่วมขัง	รางระบายน้ำรูปตัวยูพร้อมฝापิด กว้าง 0.40 ม. ยาว 80 ม. หนา 0.10 ม. ลึก 0.40 – 0.70 ม.	200,000	-	-	-	-	ความยาวของรางระบายน้ำที่ก่อสร้าง	มีการระบายน้ำได้อย่างสะดวก	กองช่าง
158	โครงการก่อสร้างแท้งค์น้ำประปาศาลากลางบ้าน (พร้อมซั้มเมอร์ส) บ้านใหม่ร่องหวาย หมู่ที่ 11	เพื่อกักเก็บน้ำใช้ในระบบประปาเพื่อผลิตน้ำใช้อุปโภคบริโภค	หอถังสูงขนาด 20 ลูกบาศก์เมตร พร้อมซั้มเมอร์ส (ตามแบบ อบต. ดงมหาวัน กำหนด)	550,000	-	-	-	-	จำนวนแท้งค์น้ำที่ทำกรก่อสร้าง	ประชาชนมีน้ำใช้ในการอุปโภคและบริโภค	กองช่าง

ที่	โครงการ	วัตถุประสงค์	เป้าหมาย (ผลผลิตของโครงการ)	งบประมาณและที่ผ่านมา					ตัวชี้วัด (KPI)	ผลที่คาดว่าจะ จะได้รับ	หน่วยงาน รับผิดชอบ หลัก
				2566	2567	2568	2569	2570			
				(บาท)	(บาท)	(บาท)	(บาท)	(บาท)			
159	โครงการปรับปรุงถนนหินคลุกเพื่อการเกษตร(บดอัด)บ้านใหม่ร่องหวาย หมู่ที่ 11	เพื่อพัฒนาเส้นทางคมนาคมให้ดีขึ้น	ถนนหินคลุก (บดอัด) กว้าง 4.00 ม. ยาว 2,000 ม. (ตามแบบ อบต. กำหนด)	150,000	-	-	-	-	จำนวนความยาวของถนนที่ปรับปรุง	ประชาชนได้รับความสะดวกในการสัญจร	กองช่าง
160	โครงการพลังงานโซลาร์เซลล์สูบน้ำประปา บ้านใหม่ร่องหวาย หมู่ที่ 11	เพื่อปรับปรุงระบบประปาในการผลิตน้ำใช้อุปโภคบริโภค	ขนาด กว้าง 20 ม. ยาว 20 ม. สูง 2.00 ม. (ตามแบบ อบต.กำหนด)	500,000	-	-	-	-	ความพึงพอใจของประชาชน	ประชาชนมีน้ำใช้ในการอุปโภคและบริโภค	กองช่าง
161	โครงการวางท่อระบายน้ำ บ้านใหม่ร่องหวาย หมู่ที่ 11 จุดเริ่มต้นบ้านนายทอง โพธิ์คำทึง ถึง นางาม้วย ศักดาคำ	เพื่อระบายน้ำไม่ให้เกิดการท่วมขัง	วางท่อระบายน้ำ จำนวนท่อ 100 ท่อ ความยาว 100 เมตร	60,000	-	-	-	-	จำนวนท่อที่วางท่อระบายน้ำ	ในพื้นที่ไม่มีการท่วมขังของน้ำ	กองช่าง

ที่	โครงการ	วัตถุประสงค์	เป้าหมาย (ผลผลิตของโครงการ)	งบประมาณและที่ผ่านมา					ตัวชี้วัด (KPI)	ผลที่คาดว่าจะ จะได้รับ	หน่วยงาน รับผิดชอบ หลัก
				2566	2567	2568	2569	2570			
				(บาท)	(บาท)	(บาท)	(บาท)	(บาท)			
162	โครงการก่อสร้างรางระบายน้ำ คสล. เพื่อการเกษตร บ้านใหม่ มหาวัน หมู่ 12 จุดเริ่มต้นนางบัวคำ อินคำ ไปทางนางทา วงษ์ใหญ่	เพื่อเพิ่มประสิทธิภาพในการระบายน้ำป้องกันการท่วมขังของน้ำ	รางระบายน้ำ คสล. ขนาดกว้าง 0.50 ม. ยาว 100.00 ม. ลึกเฉลี่ย 0.50-0.70 ม. (ตามแบบที่ อบต.กำหนด)	-	250,000	-	-	-	จำนวนระยะทางของรางระบายน้ำ	มีการระบายน้ำอย่างมีประสิทธิภาพ	กองช่าง
163	โครงการก่อสร้างรางระบายน้ำเพื่อการเกษตร บ้านใหม่ มหาวัน หมู่ 12 จุดเริ่มต้นนายเรียง วงษ์ใหญ่ ไปทางนายสมจิตร	เพื่อเพิ่มประสิทธิภาพในการระบายน้ำป้องกันการท่วมขังของน้ำ	รางระบายน้ำ ขนาดกว้าง 0.50 ม. ยาว 100.00 ม. ลึกเฉลี่ย 0.50-0.70 ม. (ตามแบบที่ อบต.กำหนด)	-	250,000	-	-	-	จำนวนระยะทางของรางระบายน้ำ	มีการระบายน้ำอย่างมีประสิทธิภาพ	กองช่าง
164	โครงการก่อสร้างถนนหินคลุกเพื่อการเกษตร บ้านใหม่ มหาวัน หมู่ที่ 12	เพื่อปรับปรุงเส้นทาง การเกษตร	เริ่มต้นไร่นายสิงห์คำ นัยดีบ ถึงไร่นายประจักษ์ มณีจันสุข กว้าง 3.00 เมตร ยาว 1,300 เมตร หนาเฉลี่ย 0.10 เมตร	195,000	-	-	-	-	จำนวนระยะทางของถนนหินคลุก	ประชาชนสัญจรสะดวก	กองช่าง
165	โครงการก่อสร้างธนาคารน้ำใต้ดินด้วยระบบเปิด บ้านใหม่ มหาวัน หมู่ที่ 12	เพื่อพัฒนาแหล่งน้ำเพื่อใช้ในการอุปโภคและบริโภค	ขนาด กว้าง 6 - 8 ม. ยาว 545.00 ม. ลึก 2.00 ม. ขุดลึกเฉลี่ย 2.00 ม. หรือ มีปริมาณดินขุดไม่น้อยกว่า 8,720 ลบ.ม.	-	-	-	500,000	-	จำนวนความยาวของการขุดลอก	ประชาชนมีน้ำใช้ในการอุปโภคและบริโภค	กองช่าง/อ.เวียงเชียงรุ้ง

ที่	โครงการ	วัตถุประสงค์	เป้าหมาย	งบประมาณและที่ผ่านมา					ตัวชี้วัด (KPI)	ผลที่คาดว่าจะ จะได้รับ	หน่วยงาน รับผิดชอบ หลัก
			(ผลผลิตของโครงการ)	2566	2567	2568	2569	2570			
				(บาท)	(บาท)	(บาท)	(บาท)	(บาท)			
166	โครงการก่อสร้างถนน หินคลุกเพื่อ การเกษตร บ้านใหม่ มหาวัน หมู่ที่ 12	เพื่อพัฒนา เส้นทาง คมนาคมให้ดี ขึ้น	เริ่มต้น บ้านนายอุ่นเรือน นรรรัตน์ ถึง เขตหมู่ที่ 2 กว้าง 3.00 ม. ยาว 800 ม. หนา 0.15 ม.	500,000	-	-	-	-	จำนวน ความ ยาวของ ถนนที่ ปรับปรุง	ประชาชน ได้รับความ สะดวกใน การสัญจร	กองช่าง
167	โครงการก่อสร้างถนน คสล. บ้านใหม่มหาวัน หมู่ที่ 12	เพื่อพัฒนา เส้นทาง คมนาคมให้ได้ มาตรฐาน	เริ่มต้นบ้านนางจินตนา สิ้นสุด ถนน อบจ. (ซอย 2) กว้าง 4.00 ม. ยาว 200 ม. หนา 0.15 ม. หรือมีพื้นที่ไม่น้อยกว่า 800 ตารางเมตร	-	-	500,000	-	-	จำนวน ความ ยาวถนน ที่ ก่อสร้าง	ประชาชน ได้รับความ สะดวกใน การสัญจร	กองช่าง
168	โครงการก่อสร้างถนน หินคลุกเพื่อ การเกษตร เริ่มต้น นายทองคำ ถึง นา กำนันสมควร อินไชย บ้านใหม่มหาวัน หมู่ ที่ 12	เพื่อพัฒนา เส้นทาง คมนาคมให้ดี ขึ้น	ถนนหินคลุก กว้าง 3.00 ม. ยาว 2,000 ม. หนา 0.10 ม. หรือมีปริมาณหิน คลุกไม่น้อยกว่า 600 ลูกบาศก์เมตร	500,000	-	-	-	-	จำนวน ความ ยาวของ ถนนที่ ปรับปรุง	ประชาชน ได้รับความ สะดวกใน การสัญจร	กองช่าง

ที่	โครงการ	วัตถุประสงค์	เป้าหมาย (ผลผลิตของโครงการ)	งบประมาณและที่ผ่านมา					ตัวชี้วัด (KPI)	ผลที่คาดว่าจะ จะได้รับ	หน่วยงาน รับผิดชอบ หลัก
				2566	2567	2568	2569	2570			
				(บาท)	(บาท)	(บาท)	(บาท)	(บาท)			
169	โครงการปรับปรุงถนน คสล. เข้า ซอย 4 บ้านใหม่มหาวิน หมู่ที่ 12	เพื่อพัฒนา เส้นทาง คมนาคมให้ดีขึ้น	ถนน คสล. กว้าง 5.00 ม. ยาว 5.00 ม. หนา 0.50 ม. (ตามแบบ อบต. กำหนด)	-	-	10,000	-	-	จำนวน ความ ยาวของ ถนนที่ ปรับปรุง	ประชาชน ได้รับความ สะดวกใน การสัญจร	กองช่าง
170	โครงการผันน้ำเข้า ฝายประชาอาสา บ้านใหม่มหาวิน หมู่ที่ 12	เพื่อกักเก็บน้ำ ใช้ในการ อุปโภคและ บริโภค	วางท่อสูบน้ำ Ø 8 นิ้ว ระยะทาง 1,500 ม. (ตาม แบบ อบต.กำหนด)	-	500,000	-	-	-	ความพึง พอใจ ของประ ชาชน	ประชาชนมี น้ำใช้ในการ อุปโภคและ บริโภค	กองช่าง
171	โครงการก่อสร้างฝาย น้ำล้น จุดนาย ศิริวัฒน์ นัยดี บ้าน ใหม่มหาวิน หมู่ที่ 12	เพื่อกักเก็บน้ำ ใช้ในการ อุปโภคและ บริโภค	ขนาดฝาย กว้าง 6.00 ม. สันฝายสูง 1.00 ม. ผนัง ข้าง 2.50 ม. (ตามแบบ อบต.กำหนด)	-	500,000	-	-	-	ความพึง พอใจ ของประ ชาชน	ประชาชนมี น้ำใช้ในการ อุปโภคและ บริโภค	กองช่าง
172	โครงการก่อสร้างฝาย น้ำล้น จุดนายทอง อินทร์ นัยดี บ้าน ใหม่มหาวิน หมู่ที่ 12	เพื่อกักเก็บน้ำ ใช้ในการ อุปโภคและ บริโภค	ฝายน้ำล้น กว้าง 6.00 ม. สันฝายสูง 1.00 ม. ผนัง ข้าง 2.50 ม. (ตามแบบ อบต.กำหนด)	500,000	-	-	-	-	ความพึง พอใจ ของประ ชาชน	ประชาชนมี น้ำใช้ในการ อุปโภคและ บริโภค	กองช่าง

ที่	โครงการ	วัตถุประสงค์	เป้าหมาย (ผลผลิตของโครงการ)	งบประมาณและที่ผ่านมา					ตัวชี้วัด (KPI)	ผลที่คาดว่าจะ จะได้รับ	หน่วยงาน รับผิดชอบ หลัก
				2566	2567	2568	2569	2570			
				(บาท)	(บาท)	(บาท)	(บาท)	(บาท)			
173	โครงการก่อสร้างท่อ ลอดเหลี่ยม จุดนา นายสิงห์ นัยดีบ บ้าน ใหม่มหาวัน หมู่ที่ 12	เพื่อกักเก็บน้ำ ใช้ในการ อุปโภคและ บริโภค	ท่อลอดเหลี่ยม กว้าง 2.00 ม. ยาว 5.00 ม. สูง 1.80 ม. (ตามแบบ อบต. กำหนด)	500,000	-	-	-	-	ความพึง พอใจ ของประ ชาชน	ประชาชนมี น้ำใช้ในการ อุปโภคและ บริโภค	กองช่าง
174	โครงการก่อสร้าง ท่อลอดเหลี่ยม จุด นายนายเฉลิม สวัสดิ์ นที บ้านใหม่มหา วัน หมู่ที่ 12	เพื่อกักเก็บน้ำ ใช้ในการ อุปโภคและ บริโภค	ท่อลอดเหลี่ยม กว้าง 2.00 ม. ยาว 5.00 ม. สูง 1.80 ม. (ตามแบบ อบต. กำหนด)	500,000	-	-	-	-	ความพึง พอใจ ของประ ชาชน	ประชาชนมี น้ำใช้ในการ อุปโภคและ บริโภค	กองช่าง
175	โครงการก่อสร้างถนน หินคลุกเพื่อ การเกษตร บ้านใหม่ มหาวัน หมู่ที่ 12 เริ่มต้น สวนนางสีดา นวลสำลี สิ้นสุดสวน นางลาวีลย์ วิสาพล	เพื่อพัฒนา เส้นทาง คมนาคมให้ดี ขึ้น	ถนนหินคลุก กว้าง 3.00 ม. ยาว 1,100 ม. หนา 0.15 ม.	150,000	-	-	-	-	จำนวน ความ ยาวของ ถนนที่ ปรับปรุง	ประชาชน ได้รับความ สะดวกใน การสัญจร	กองช่าง
176	โครงการสร้างรั้ว พร้อมประตูหน้าที่ ทำการ อบต.ดง มหาวัน	เพื่อสร้างรั้ว และประตู หน้าที่ทำการ	รั้วและประตูหน้าที่ทำการ (ตามแบบ อบต.ดงมหาวัน กำหนด)	-	-	200,000	-	-	รั้วและ ประตู หน้าที่ทำ การ อบต.ดง มหาวัน	มีรั้วสำหรับ กำหนดเขต พื้นที่ อบต	กองช่าง

ที่	โครงการ	วัตถุประสงค์	เป้าหมาย	งบประมาณและที่ผ่านมา					ตัวชี้วัด	ผลที่คาดว่าจะได้รับ	หน่วยงานรับผิดชอบหลัก
			(ผลผลิตของโครงการ)	2566	2567	2568	2569	2570	(KPI)		
				(บาท)	(บาท)	(บาท)	(บาท)	(บาท)			
177	โครงการก่อสร้างสนามเด็กเล่นศูนย์พัฒนาเด็กเล็ก อบต.ดงมหาวัน	เพื่อเสริมสร้างพัฒนาการทางด้านร่างกาย อารมณ์ สังคม และสติปัญญาของเด็ก	ศูนย์พัฒนาเด็กเล็ก อบต.ดงมหาวัน	154,000	154,000	-	-	-	ร้อยละ 80 ของเด็กที่ได้รับการเสริมสร้างพัฒนาการทางด้านร่างกาย	เด็กมีความสุขและเข้าร่วมกิจกรรมพัฒนาศักยภาพ	กองการศึกษา/ศพด.อบต.ดงมหาวัน
178	โครงการปรับทางเท้ารอบอาคารศูนย์พัฒนาเด็กเล็ก อบต.ดงมหาวัน	เพื่ออำนวยความสะดวกและสร้างความปลอดภัยให้แก่เด็ก	ศูนย์พัฒนาเด็กเล็ก อบต.ดงมหาวัน	40,000	40,000	-	-	-	ร้อยละ 80 ของเด็กที่ได้รับการเสริมสร้างพัฒนาการทางด้านร่างกาย	เด็กมีความสุขและเข้าร่วมกิจกรรมพัฒนาศักยภาพ	กองการศึกษา/ศพด.อบต.ดงมหาวัน
179	โครงการก่อสร้างทางระบายน้ำรอบอาคารศูนย์พัฒนาเด็กเล็ก อบต.ดงมหาวัน	เพื่อระบายน้ำท่วมขังและสร้างความปลอดภัยให้แก่เด็กเล็ก	ศูนย์พัฒนาเด็กเล็ก อบต.ดงมหาวัน	230,000	230,000	-	-	-	ร้อยละ 80 ของความพึงพอใจครู บุคลากร และผู้ปกครอง	มีรางระบายน้ำรอบศูนย์พัฒนาเด็กเล็ก	กองการศึกษา/ศพด.อบต.ดงมหาวัน

ที่	โครงการ	วัตถุประสงค์	เป้าหมาย	งบประมาณและที่ผ่านมา					ตัวชี้วัด	ผลที่คาดว่าจะ	หน่วยงาน รับผิดชอบ หลัก
			(ผลผลิตของโครงการ)	2566	2567	2568	2569	2570	(KPI)	จะได้รับ	
				(บาท)	(บาท)	(บาท)	(บาท)	(บาท)			
180	โครงการก่อสร้าง อาคารโรงอาหารศูนย์ พัฒนาเด็กเล็ก อบต. ดงมหาวัน	เพื่อเสริมสร้าง สุขอนามัย และระเบียบ การ รับประทานอาหารของ เด็กเล็ก	ศูนย์พัฒนาเด็กเล็ก อบต. ดงมหาวัน	-	-	-	800,000	800,000	ร้อยละ 80 ของเด็กที่ ได้รับการ เสริมสร้าง พัฒนาการ ทางด้าน ร่างกาย	เด็กมี ความสุข และเข้าร่วม กิจกรรม พัฒนา ศักยภาพ	กอง การศึกษา/ ศพด.อบต. ดงมหาวัน



ก. ยุทธศาสตร์จังหวัดที่ยุทธศาสตร์ที่ 4 การพัฒนาทรัพยากรมนุษย์และคุณภาพชีวิต เพื่อให้ประชาชนอยู่เย็นเป็นสุข

ข. ยุทธศาสตร์การพัฒนาขององค์กรปกครองส่วนท้องถิ่นในเขตจังหวัด เชียงราย

ยุทธศาสตร์ที่ 2 การพัฒนาด้านเศรษฐกิจและการท่องเที่ยว

แบบ ผ.02

2.1 แผนงานสร้างความเข้มแข็งของชุมชน

ที่	โครงการ	วัตถุประสงค์	เป้าหมาย(ผลผลิตของโครงการ)	งบประมาณและที่ผ่านมา					ตัวชี้วัด (KPI)	ผลที่คาดว่าจะได้รับ	หน่วยงานรับผิดชอบหลัก
				2566	2567	2568	2569	2570			
				(บาท)	(บาท)	(บาท)	(บาท)	(บาท)			
1.	โครงการอบรมส่งเสริมอาชีพ ตำบลดงมหาวัน	เพื่อส่งเสริมความรู้ด้านเศรษฐกิจพอเพียงให้กับประชาชน	จัดทำโครงการส่งเสริมอาชีพให้กับประชาชน หมู่ที่ 1 - 12	80,000	80,000	80,000	80,000	80,000	ความพึงพอใจของผู้เข้ารับการอบรม	เป็นการสร้างอาชีพให้กับผู้เข้ารับการอบรม	สำนักปลัด
2.	โครงการอันเนื่องมาจากแนวพระราชดำริ	เพื่อส่งเสริมความรู้ด้านเศรษฐกิจพอเพียงให้กับประชาชน	จัดทำกิจกรรมโครงการอันเนื่องมาจากพระราชดำริให้กับกลุ่มเป้าหมาย	20,000	20,000	20,000	20,000	20,000	ความพึงพอใจของผู้เข้ารับการอบรม	เป็นการสร้างอาชีพให้กับผู้เข้ารับการอบรม	สำนักปลัด
3.	โครงการส่งเสริมอาชีพผู้สูงอายุ หมู่ที่ 5 บ้านสันทรายงาม	เพื่อส่งเสริมความรู้ด้านเศรษฐกิจพอเพียงให้กับประชาชน	ดำเนินโครงการส่งเสริมอาชีพผู้สูงอายุ หมู่ที่ 5 บ้านสันทรายงาม ผู้เข้าอบรม 40 คน	-	30,000	-	-	-	ความพึงพอใจของผู้เข้ารับการอบรม	เป็นการสร้างอาชีพให้กับผู้เข้ารับการอบรม	สำนักปลัด

ที่	โครงการ	วัตถุประสงค์	เป้าหมาย (ผลผลิตของโครงการ)	งบประมาณและที่ผ่านมา					ตัวชี้วัด (KPI)	ผลที่คาดว่าจะได้รับ	หน่วยงาน รับผิดชอบหลัก
				2566	2567	2568	2569	2570			
				(บาท)	(บาท)	(บาท)	(บาท)	(บาท)			
4.	โครงการอบรมและศึกษาดูงานด้านเศรษฐกิจพอเพียง หมู่ที่ 9 บ้านป่าสักงาม	เพื่อส่งเสริมความรู้ด้านเศรษฐกิจพอเพียงให้กับประชาชน	เพื่อจ่ายเป็น โครงการอบรมและศึกษาดูงานด้านเศรษฐกิจพอเพียง หมู่ที่ 9 บ้านป่าสักงาม โดยจ่ายเป็นค่าใช้จ่ายเกี่ยวกับการดำเนินโครงการ	-	36,000	-	-	-	ความพึงพอใจของผู้เข้ารับ การอบรม	เป็นการสร้างอาชีพให้กับผู้เข้ารับ การอบรม	สำนักปลัด
5.	โครงการอบรมเศรษฐกิจพอเพียง หมู่ที่ 11 บ้านใหม่ร่องหวาย	เพื่อส่งเสริมความรู้ด้านเศรษฐกิจพอเพียงให้กับประชาชน	โครงการอบรมเศรษฐกิจพอเพียง หมู่ที่ 11 บ้านใหม่ร่องหวาย โดยจ่ายเป็นค่าใช้จ่ายเกี่ยวกับการดำเนินโครงการ	25,000	-	-	-	-	ความพึงพอใจของผู้เข้ารับ การอบรม	เป็นการสร้างอาชีพให้กับผู้เข้ารับ การอบรม	สำนักปลัด
6.	โครงการอบรมและศึกษาดูงานด้านเศรษฐกิจพอเพียง หมู่ที่ 2 บ้านร่องหวาย	เพื่อส่งเสริมความรู้ด้านเศรษฐกิจพอเพียงให้กับประชาชน	ผู้เข้าร่วมอบรม 40 คน	-	-	-	30,000	-	ความพึงพอใจของผู้เข้ารับ การอบรม	เป็นการสร้างอาชีพให้กับผู้เข้ารับ การอบรม	สำนักปลัด
7.	โครงการส่งเสริมอาชีพ หมู่ที่ 6 บ้านป่าตึง	เพื่อเป็นการสร้างความรู้ส่งเสริมอาชีพให้กับประชาชน (กิจกรรมทำข้าวแต่น้ำแดงโม)	ผู้เข้าอบรมจำนวน 30 คน	-	-	20,000	-	-	ความพึงพอใจของผู้เข้ารับ การอบรม	เป็นการสร้างอาชีพให้กับผู้เข้ารับ การอบรม	สำนักปลัด

ที่	โครงการ	วัตถุประสงค์	เป้าหมาย	งบประมาณและที่ผ่านมา					ตัวชี้วัด (KPI)	ผลที่คาดว่าจะ จะได้รับ	หน่วยงาน รับผิดชอบ หลัก
			(ผลผลิตของโครงการ)	2566	2567	2568	2569	2570			
				(บาท)	(บาท)	(บาท)	(บาท)	(บาท)			
8.	โครงการส่งเสริมอาชีพ หมู่ที่ 8 บ้านปงเคียน	เพื่อส่งเสริม ความรู้ด้าน เศรษฐกิจ พอเพียงให้กับ ประชาชน	ผู้เข้าร่วมอบรม 20คน (กิจกรรมทอเสื่อ)	-	-	-	20,000	-	ความพึง พอใจ ของผู้ เข้ารับ การ อบรม	เป็นการ สร้างอาชีพ ให้กับผู้เข้า รับการ อบรม	สำนักปลัด
9.	โครงการอบรมส่งเสริม อาชีพ หมู่ 11 บ้านใหม่ ร่องหวาย	เพื่อเป็นการ สร้างความรู้ ส่งเสริมอาชีพ ให้กับ ประชาชน (การแปรรูป สับปะรด)	ผู้เข้าอบรมจำนวน 30 คน	20,000	-	-	-	-	ความพึง พอใจ ของผู้ เข้ารับ การ อบรม	เป็นการ สร้างอาชีพ ให้กับผู้เข้า รับการ อบรม	สำนักปลัด
10.	โครงการอบรมส่งเสริม อาชีพ หมู่ 12 บ้านใหม่ มหาวัน	เพื่อส่งเสริม ความรู้ด้าน เศรษฐกิจ พอเพียงให้กับ ประชาชน	ผู้เข้าร่วมอบรม 20คน (กิจกรรมเย็บผ้า)	-	-	-	20,000	-	ความพึง พอใจ ของผู้ เข้ารับ การ อบรม	เป็นการ สร้างอาชีพ ให้กับผู้เข้า รับการ อบรม	สำนักปลัด

## 2.2 แผนงานเคหะและชุมชน -งานบำบัดน้ำเสีย -ระบบการรักษาความสะอาดคูคลองระบายน้ำ

ที่	โครงการ	วัตถุประสงค์	เป้าหมาย(ผลผลิตของโครงการ)	งบประมาณและที่ผ่านมา					ตัวชี้วัด (KPI)	ผลที่คาดว่าจะได้รับ	หน่วยงานรับผิดชอบหลัก
				2566	2567	2568	2569	2570			
				(บาท)	(บาท)	(บาท)	(บาท)	(บาท)			
1.	โครงการกำจัดผักตบชวา	เพื่อกำจัดผักตบชวาในแหล่งน้ำ	กำจัดผักตบชวาในพื้นที่	20,000	20,000	20,000	20,000	20,000	ปริมาณการลดลงของผักตบชวา	ผักตบชวามีปริมาณลดน้อยลง	กองช่าง

## 2.3 แผนงานการเกษตร

ที่	โครงการ	วัตถุประสงค์	เป้าหมาย(ผลผลิตของโครงการ)	งบประมาณและที่ผ่านมา					ตัวชี้วัด (KPI)	ผลที่คาดว่าจะได้รับ	หน่วยงานรับผิดชอบหลัก
				2566	2567	2568	2569	2570			
				(บาท)	(บาท)	(บาท)	(บาท)	(บาท)			
1.	โครงการพัฒนาศูนย์บริการและถ่ายทอดเทคโนโลยีการเกษตร	เพื่อจัดตั้งและดำเนินงานพัฒนาศูนย์บริการและถ่ายทอดเทคโนโลยีการเกษตร	พัฒนาศูนย์บริการและถ่ายทอดเทคโนโลยีการเกษตร	50,000	50,000	50,000	50,000	50,000	ความพึงพอใจของผู้รับบริการ	มีการดำเนินงานศูนย์บริการและถ่ายทอดเทคโนโลยีการเกษตร	สำนักปลัด

ที่	โครงการ	วัตถุประสงค์	เป้าหมาย (ผลผลิตของโครงการ)	งบประมาณและที่ผ่านมา					ตัวชี้วัด (KPI)	ผลที่คาดว่าจะ จะได้รับ	หน่วยงาน รับผิดชอบ หลัก
				2566	2567	2568	2569	2570			
				(บาท)	(บาท)	(บาท)	(บาท)	(บาท)			
2	โครงการขุดลอกลำเหมือง จุดเริ่มต้นท่อเหลี่ยม คสล.ถนนสายชร.4034 จุดสิ้นสุดลำหนองแห้ง หมู่ที่ 1 บ้านดงมหาวัน	เพื่อกักเก็บน้ำและระบายน้ำเพื่อการเกษตร	ขุดลอกลำเหมืองกว้าง 6 – 11 เมตร ยาว 910 เมตร ลึก 1.50 – 2.00 เมตร ขุดลึก 1.00 เมตร (ตามแบบ อบต.กำหนด)	-	-	144,000	-	-	จำนวนปริมาณดินที่ขุดลอก	ประชาชนได้ใช้น้ำเพื่อทำการเกษตร	กองช่าง
3	โครงการขุดลอกร่องน้ำ เริ่มต้นบ้านนายอู่ ค่ายอด ถึงร่องมะเกลือ บ้านดงมหาวัน หมู่ที่ 1	เพื่อพัฒนาเส้นทางน้ำเพื่อใช้ในการเกษตร	ขุดลอกร่องน้ำกว้าง 1.00 ม. ลึก 0.50 เมตร ยาว 906.00 เมตร จำนวนดินขุดไม่น้อยกว่า 453 ลบ.ม.	-	-	-	50,000	-	จำนวนปริมาณดินที่ขุดลอก	ประชาชนได้ใช้น้ำเพื่อทำการเกษตร	กองช่าง
4	โครงการขุดลอกสระเก็บน้ำประปาหมู่บ้าน บ้านดงมหาวัน หมู่ที่ 1	เพื่อพัฒนาระบบน้ำประปาของหมู่บ้าน	ขุดลอกสระเก็บน้ำประปาหมู่บ้าน ขนาดพื้นที่ 1 ไร่ 74.3 ตารางวา (ตามแบบ อบต.ดงมหาวัน กำหนด)	200,000	-	-	-	-	ปริมาณดินที่ขุดลอก	ประชาชนได้รับความสะดวกในการใช้น้ำประปา	กองช่าง
5	โครงการขุดลอกร่องระบายน้ำ บ้านร่องหวาย หมู่ที่ 2 จุดเริ่มต้นนายวิรัช ไปทางหนองป่าคา	เพื่อเพิ่มประสิทธิภาพในการระบายน้ำป้องกันการท่วมขังของน้ำ	ขุดลอกร่องระบายน้ำ (ตามแบบที่อบต.กำหนด)	-	-	-	400,000	-	จำนวนระยะทางของรางระบายน้ำ	มีการระบายน้ำอย่างมีประสิทธิภาพ	กองช่าง

ที่	โครงการ	วัตถุประสงค์	เป้าหมาย (ผลผลิตของโครงการ)	งบประมาณและที่ผ่านมา					ตัวชี้วัด (KPI)	ผลที่คาดว่าจะได้รับ	หน่วยงาน รับผิดชอบหลัก
				2566	2567	2568	2569	2570			
				(บาท)	(บาท)	(บาท)	(บาท)	(บาท)			
6	โครงการขุดลอกคลองร่องเรือ จุดเริ่มต้นหนองผาแดง จุดสิ้นสุดหนองป่าคา หมู่ที่ 2 บ้านร่องหวาย	เพื่อให้น้ำไหลได้สะดวกและสามารถกักเก็บน้ำสำหรับการเกษตร	ขุดลอกคลองร่องเรือกว้าง 6.00-15.00 ม. ยาว 1,900.00 ม. ลึก 1.50-3.50 ม. ขุดลึก 0.20-1.00 ม. หรือมีปริมาณดินขุดไม่น้อยกว่า 6,514.00 ลบ.ม.	239,000	-	-	-	-	ปริมาณดินที่ขุดลอก	น้ำสามารถไหลได้ สะดวกขึ้น และสามารถกักเก็บน้ำได้	กองช่าง
7	โครงการขุดลอกคลองร่องมะเกลือ จุดเริ่มต้น นานายบุญเลิศ จันทะนาม จุดสิ้นสุดหนองผาแดง หมู่ที่ 2 บ้านร่องหวาย	เพื่อให้น้ำไหลได้สะดวกและสามารถกักเก็บน้ำสำหรับการเกษตร	ขุดลอกคลองร่องมะเกลือ กว้าง 8.00-18.00 ม. ยาว 540.00 ม. ลึก 1.20-2.00 ม. ขุดลึก 1.50 ม. หรือมีปริมาณดินขุดไม่น้อยกว่า 5,827 ลบ.ม.	214,000	-	-	-	-	ปริมาณดินที่ขุดลอก	น้ำสามารถไหลได้ สะดวกขึ้น และสามารถกักเก็บน้ำได้	กองช่าง
8	โครงการขุดลอกหนองป่าคา บ้านร่องหวาย หมู่ที่ 2	ขุดลอกแหล่งน้ำและสำหรับกักเก็บน้ำในหน้าแล้ง	ขุดลอกหนองป่าคา กว้าง 46.00 เมตร ยาว 115 เมตร ขุดลึกเฉลี่ย 2 เมตร หรือมีปริมาณดินขุดไม่น้อยกว่า 10,580.00 ลูกบาศก์เมตร	500,000	-	-	-	-	ปริมาณดินที่ขุดลอก	น้ำสามารถไหลได้ สะดวกขึ้น และกักเก็บน้ำได้	กองช่าง
9	โครงการขุดลอกคลองระบายน้ำจากหนองบัว ถึงหนองผาแดงบ้านร่องหวาย หมู่ที่ 2	เพื่อพัฒนาแหล่งน้ำและกักเก็บน้ำไว้ใช้ในการอุปโภคบริโภค	ขุดลอกคลอง กว้าง 4.00 ม. ยาว 1,800 ม. ลึกจากเดิม 1.00 ม. (ตามแบบอบต.กำหนด)	150,000	-	-	-	-	ปริมาณดินที่ทำการขุดลอก	ประชาชนมีน้ำใช้ในการอุปโภคและบริโภค	กองช่าง

ที่	โครงการ	วัตถุประสงค์	เป้าหมาย	งบประมาณและที่ผ่านมา					ตัวชี้วัด	ผลที่คาดว่าจะได้รับ	หน่วยงานรับผิดชอบหลัก
			(ผลผลิตของโครงการ)	2566	2567	2568	2569	2570	(KPI)		
				(บาท)	(บาท)	(บาท)	(บาท)	(บาท)			
10	โครงการขุดลอกหนองผาแดง บ้านร่องหวาย หมู่ที่ 2	เพื่อพัฒนาแหล่งน้ำและกักเก็บน้ำไว้ใช้ในการอุปโภคบริโภค	ขุดลอกหนองผาแดง กว้าง 150 ม. ยาว 200 ม. ลึกโดยเฉลี่ย 2.00 ม. (ตามแบบ อบต.กำหนด)	500,000	-	-	-	-	ปริมาณดินที่ทำการขุดลอก	ประชาชนมีน้ำใช้ในการอุปโภคและบริโภค	กองช่าง
11	โครงการขุดลอกหนองบัวหลวงบ้านร่องหวาย หมู่ที่ 2	เพื่อพัฒนาแหล่งน้ำและกักเก็บน้ำไว้ใช้ในการอุปโภคบริโภค	ขุดลอกหนองบัวหลวง กว้าง 100 ม. ยาว 300 ม. ลึกเฉลี่ย 1.00 ม. (ตามแบบ อบต.กำหนด)	-	-	-	-	500,000	ปริมาณดินที่ทำการขุดลอก	ประชาชนมีน้ำใช้ในการอุปโภคและบริโภค	กองช่าง
12	โครงการขุดลอกหนองเปิด บ้านร่องหวาย หมู่ที่ 2	เพื่อพัฒนาแหล่งน้ำและกักเก็บน้ำไว้ใช้ในการอุปโภคบริโภค	ขุดลอกหนองเปิด กว้าง 150 ม. ยาว 200 ม. ลึกเฉลี่ย 1.00 ม. (ตามแบบ อบต.กำหนด)	500,000	-	-	-	-	ปริมาณดินที่ทำการขุดลอก	ประชาชนมีน้ำใช้ในการอุปโภคและบริโภค	กองช่าง
13	โครงการขุดลอกหนองสถานน้อย บ้านร่องหวาย หมู่ที่ 2	เพื่อพัฒนาแหล่งน้ำและกักเก็บน้ำไว้ใช้ในการอุปโภคบริโภค	ขุดลอกหนองสถานน้อย กว้าง 50 ม. ยาว 200 ม. ลึกเฉลี่ย 1.00 ม. (ตามแบบ อบต.กำหนด)	-	-	-	-	500,000	ปริมาณดินที่ทำการขุดลอก	ประชาชนมีน้ำใช้ในการอุปโภคและบริโภค	กองช่าง

ที่	โครงการ	วัตถุประสงค์	เป้าหมาย (ผลผลิตของโครงการ)	งบประมาณและที่ผ่านมา					ตัวชี้วัด (KPI)	ผลที่คาดว่าจะได้รับ	หน่วยงาน รับผิดชอบหลัก
				2566	2567	2568	2569	2570			
				(บาท)	(บาท)	(บาท)	(บาท)	(บาท)			
14	โครงการขุดลอกปาก สบฝื่อ บ้านร่องหวาย หมู่ที่ 2	เพื่อพัฒนา แหล่งน้ำและ กักเก็บน้ำไว้ใช้ ในการอุปโภค บริโภค	ขุดลอกปากสบฝื่อ กว้าง 15 ม. ยาว 250 ม. ลึก เฉลี่ย 2.00 ม. (ตามแบบ อบต.กำหนด)	-	-	-	-	150,000	ปริมาณ ดินที่ทำการขุด ลอก	ประชาชนมี น้ำใช้ในการ อุปโภคและ บริโภค	กองช่าง
15	โครงการขุดลอกฝาย กักเก็บน้ำ (พอใหญ่ สำเร็จ) บ้านป่าเลา หมู่ที่ 3	เพื่อพัฒนา แหล่งน้ำเพื่อใช้ ในการอุปโภค และการเกษตร	ขุดลอกฝายกักเก็บน้ำ (ตามแบบ อบต.กำหนด)	-	-	-	50,000	-	จำนวน ความ ยาวของ การขุด ลอก	ประชาชนมี น้ำใช้ในการ อุปโภคและ การเกษตร	กองช่าง
16	โครงการขุดลอก คลองร่องหวาย บ้านป่าเลา หมู่ที่ 3	เพื่อพัฒนา แหล่งน้ำและ กักเก็บน้ำไว้ใช้ ในการอุปโภค บริโภค	ขุดลอกคลองร่องหวาย กว้าง 10 ม. ยาว 800 ม. ลึกโดยเฉลี่ย 2.00 ม. (ตามแบบ อบต.กำหนด)	-	-	-	-	500,000	ปริมาณ ดินที่ทำการขุด ลอก	ประชาชนมี น้ำใช้ในการ อุปโภคและ บริโภค	กองช่าง
17	โครงการขุดลอกราง ดินจุดเริ่มต้นสะพาน บ้านสันไทรงามไปทาง หน้าวัดสันไทรงาม หมู่ที่ 5	เพื่อให้หน้าไหล ได้สะดวกไม่ เกิดการท่วมขัง	ขุดลอกกรวดดิน กว้าง 0.50 ม. ยาว 400.00 ม (ตามแบบที่ อบต. กำหนด).	50,000	-	-	-	-	จำนวน ความ ยาวของ รางดินที่ ได้รับขุด ลอก	มีการ ระบายน้ำ ได้อย่าง สะดวก	กองช่าง



ที่	โครงการ	วัตถุประสงค์	เป้าหมาย	งบประมาณและที่ผ่านมา					ตัวชี้วัด	ผลที่คาดว่าจะได้รับ	หน่วยงานรับผิดชอบหลัก
			(ผลผลิตของโครงการ)	2566	2567	2568	2569	2570	(KPI)		
				(บาท)	(บาท)	(บาท)	(บาท)	(บาท)			
18	โครงการขุดลอกหนองป่าไคร้ร้อยละ 6 บ้านป่าตึง	เพื่อขุดลอกแหล่งน้ำไว้กักเก็บน้ำ	ขุดลอกหนองป่าไคร้ร้อยละ 1.90 เมตร ขุดลึก 1.10 เมตร หรือมีปริมาณดินขุดไม่น้อยกว่า 12,550 ลบ.ม.	-	475,000	-	-	-	ปริมาณดินที่ขุดลอก	มีการกักเก็บน้ำไว้ใช้ในฤดูแล้ง	กองช่าง
19	โครงการขุดลอกร่องตะเคียนหลวง บ้านป่าตึง หมู่ที่ 6	เพื่อพัฒนาแหล่งน้ำและกักเก็บน้ำไว้ใช้ในการอุปโภคบริโภค	ขุดลอกร่องตะเคียน กว้าง 15 ม. ยาว 300 ม. ลึกเฉลี่ย 2.00 ม. (ตามแบบอบต.กำหนด)	200,000	-	-	-	-	ปริมาณดินที่ทำการขุดลอก	ประชาชนมีน้ำใช้ในการอุปโภคและบริโภค	กองช่าง
20	โครงการขุดลอกหนองป่าซาง (เพื่อปรับพื้นที่) บ้านป่าตึง หมู่ที่ 6	เพื่อพัฒนาแหล่งน้ำเพื่อใช้ในการอุปโภคและการเกษตร	ขุดลอกหนองป่าซาง (ตามแบบ อบต.กำหนด)	-	-	-	100,000	-	จำนวนความยาวของการขุดลอก	ประชาชนมีน้ำใช้ในการอุปโภคและการเกษตร	กองช่าง
21	โครงการขุดลอกหนองฮาวหิน บ้านป่าตึง หมู่ที่ 6	เพื่อพัฒนาแหล่งน้ำและกักเก็บน้ำไว้ใช้ในการอุปโภคบริโภค	ขุดลอกหนองฮาวหิน กว้าง 150 ม. ยาว 300 ม. ลึกโดยเฉลี่ย 2.00 ม. (ตามแบบ อบต.กำหนด)	-	-	-	500,000	-	ปริมาณดินที่ทำการขุดลอก	ประชาชนมีน้ำใช้ในการอุปโภคและบริโภค	กองช่าง

ที่	โครงการ	วัตถุประสงค์	เป้าหมาย	งบประมาณและที่ผ่านมา					ตัวชี้วัด (KPI)	ผลที่คาดว่าจะได้รับ	หน่วยงาน รับผิดชอบหลัก	
			(ผลผลิตของโครงการ)	2566	2567	2568	2569	2570				
				(บาท)	(บาท)	(บาท)	(บาท)	(บาท)				
22	โครงการขุดลอกร่องตะเคียนหลวงบ้านป่าตึง หมู่ที่ 6	เพื่อพัฒนาแหล่งน้ำและกักเก็บน้ำไว้ใช้ในการอุปโภคบริโภค	ขุดลอกร่องตะเคียนหลวง กว้าง 15 ม. ยาว 300 ม. ลึกเฉลี่ย 2.00 ม. (ตามแบบ อนุมัติ.กำหนด)	200,000	-	-	-	-	-	ปริมาณดินที่ทำการขุดลอก	ประชาชนมีน้ำใช้ในการอุปโภคบริโภค	กองช่าง
23	โครงการขุดลอกหนองสาธารณะต่อจากหนองฮาวินบ้านป่าตึง หมู่ที่ 6	เพื่อพัฒนาแหล่งน้ำไว้กักเก็บน้ำเพื่อการเกษตร	เนื้อที่ 5 ไร่ (ตามแบบ อนุมัติ.ตงมหาวัน กำหนด)	500,000	-	-	-	-	-	จำนวนปริมาณดินที่ขุดลอก	ประชาชนมีแหล่งเก็บน้ำใช้ในการเกษตร	กองช่าง
24	โครงการขุดลอกร่องตะเคียนหลวง บ้านดอยศิริมงคล หมู่ที่ 7	เพื่อพัฒนาแหล่งน้ำให้เพียงพอต่อความต้องการของประชาชน	ขุดลอกแหล่งน้ำ (ตามแบบที่อนุมัติ.กำหนด)	-	500,000	-	-	-	-	จำนวนแหล่งน้ำที่ได้รับ การ ขุดลอก	ประชาชนมีน้ำใช้เพียงพอต่อการ อุปโภคบริโภค	กองช่าง
25	โครงการขุดลอกหนองคู บ้านดอยศิริมงคล หมู่ที่ 7	เพื่อพัฒนาแหล่งน้ำและกักเก็บน้ำไว้ใช้ในการอุปโภคบริโภค	ขุดลอกหนองคู กว้าง 15 ม. ยาว 1,000 ม. ลึกโดยเฉลี่ย 1.00 ม. (ตามแบบ อนุมัติ.กำหนด)	500,000	-	500,000	-	-	-	จำนวนแหล่งน้ำที่ได้รับ การ ขุดลอก	ประชาชนมีน้ำใช้เพียงพอต่อการ อุปโภคบริโภค	กองช่าง

ที่	โครงการ	วัตถุประสงค์	เป้าหมาย	งบประมาณและที่ผ่านมา					ตัวชี้วัด (KPI)	ผลที่คาดว่าจะ จะได้รับ	หน่วยงาน รับผิดชอบ หลัก
			(ผลผลิตของโครงการ)	2566	2567	2568	2569	2570			
				(บาท)	(บาท)	(บาท)	(บาท)	(บาท)			
26	โครงการขุดลอกหนอง ต้นจิว บ้านดอยศิริ มงคล หมู่ที่ 7	เพื่อ พัฒนา แหล่งน้ำ ให้ เพียงพอต่อ ความ ต้องการ ของประชาชน	ขุดลอกแหล่งน้ำ (ตาม แบบที่ อบต.กำหนด)	500,000	-	-		-	จำนวน แหล่งน้ำ ที่ได้รับ การ ขุด ลอก	ประชาชนมี น้ำใช้ เพียงพอต่อ การ อุปโภค บริโภค	กองช่าง
27	โครงการขุดลอกหนอง ตาเหลือก บ้านดอยศิริ มงคล หมู่ที่ 7	เพื่อพัฒนา แหล่งน้ำ ให้ เพียงพอต่อ ความ ต้องการ ของประชาชน	ขุดลอกแหล่งน้ำ (ตาม แบบที่ อบต.กำหนด)	500,000	-	-		-	จำนวน แหล่งน้ำ ที่ได้รับ การ ขุด ลอก	ประชาชนมี น้ำใช้ เพียงพอต่อ การ อุปโภค บริโภค	กองช่าง
28	โครงการขุดลอก หนองม่วง บ้าน ดอยศิริมงคล หมู่ที่ 7	เพื่อพัฒนา แหล่งน้ำและ กักเก็บน้ำไว้ใช้ ในการอุปโภค บริโภค	ขุดลอกหนองม่วง กว้าง 30 ม. ยาว 600 ม. ลึก โดยเฉลี่ย 1.00 ม. (ตาม แบบ อบต.กำหนด)	-	-	-	500,000	-	ปริมาณ ดินที่ทำ การขุด ลอก	ประชาชนมี น้ำใช้ในการ อุปโภคและ บริโภค	กองช่าง
29	โครงการขุดลอก หนองหล่ม บ้าน ดอยศิริมงคล หมู่ที่ 7	เพื่อพัฒนา แหล่งน้ำและ กักเก็บน้ำไว้ใช้ ในการอุปโภค บริโภค	ขุดลอกหนองหล่ม กว้าง 40 ม. ยาว 500 ม. ลึก โดยเฉลี่ย 1.00 ม. (ตาม แบบ อบต.กำหนด)	-	500,000	-	-	-	ปริมาณ ดินที่ทำ การขุด ลอก	ประชาชนมี น้ำใช้ในการ อุปโภคและ บริโภค	กองช่าง

ที่	โครงการ	วัตถุประสงค์	เป้าหมาย	งบประมาณและที่ผ่านมา					ตัวชี้วัด (KPI)	ผลที่คาดว่าจะ จะได้รับ	หน่วยงาน รับผิดชอบ หลัก
			(ผลผลิตของโครงการ)	2566	2567	2568	2569	2570			
				(บาท)	(บาท)	(บาท)	(บาท)	(บาท)			
30	โครงการขุดลอกหนองต้นเตื่อ บ้านดอยศิริมงคล หมู่ที่ 7	เพื่อพัฒนาแหล่งน้ำและกักเก็บน้ำไว้ใช้ในการอุปโภคบริโภค	ขุดลอกหนองต้นเตื่อ กว้าง 20 ม. ยาว 800 ม. ลึกโดยเฉลี่ย 1.00 ม. (ตามแบบ อบต.กำหนด)	-	-	-	-	500,000	ปริมาณดินที่ทำการขุดลอก	ประชาชนมีน้ำใช้ในการอุปโภคและบริโภค	กองช่าง
31	โครงการขุดลอกหนองต้นจาน บ้านดอยศิริมงคล หมู่ที่ 7	เพื่อพัฒนาแหล่งน้ำและกักเก็บน้ำไว้ใช้ในการอุปโภคบริโภค	ขุดลอกหนองต้นจาน กว้าง 15 ม. ยาว 800 ม. ลึกเฉลี่ย 1.00 ม. (ตามแบบ อบต.กำหนด)	500,000	-	-	-	-	ปริมาณดินที่ทำการขุดลอก	ประชาชนมีน้ำใช้ในการอุปโภคและบริโภค	กองช่าง
32	โครงการขุดลอกหนองคู่ 1 บ้านดอยศิริมงคล หมู่ที่ 7	เพื่อพัฒนาแหล่งน้ำและกักเก็บน้ำไว้ใช้ในการอุปโภคบริโภค	ขุดลอกหนองคู่ 1 กว้าง 15 ม. ยาว 600 ม. ลึกเฉลี่ย 1.00 ม. (ตามแบบ อบต.กำหนด)	500,000	-	-	-	-	ปริมาณดินที่ทำการขุดลอก	ประชาชนมีน้ำใช้ในการอุปโภคและบริโภค	กองช่าง
33	โครงการขุดลอกหนองคู่ 2 บ้านดอยศิริมงคล หมู่ที่ 7	เพื่อพัฒนาแหล่งน้ำและกักเก็บน้ำไว้ใช้ในการอุปโภคบริโภค	ขุดลอกหนองคู่ 2 กว้าง 15 ม. ยาว 600 ม. ลึกเฉลี่ย 1.00 ม. (ตามแบบ อบต.กำหนด)	500,000	-	-	-	-	ปริมาณดินที่ทำการขุดลอก	ประชาชนมีน้ำใช้ในการอุปโภคและบริโภค	กองช่าง

ที่	โครงการ	วัตถุประสงค์	เป้าหมาย (ผลผลิตของโครงการ)	งบประมาณและที่ผ่านมา					ตัวชี้วัด (KPI)	ผลที่คาดว่าจะ จะได้รับ	หน่วยงาน รับผิดชอบ หลัก
				2566	2567	2568	2569	2570			
				(บาท)	(บาท)	(บาท)	(บาท)	(บาท)			
34	โครงการขุดลอกหนอง แคห่าง บ้านปงเคียน หมู่ที่ 8	เพื่อพัฒนา แหล่งน้ำ ให้ เพียงพอต่อ ความต้องการ ของประชาชน	ขุดลอกแหล่งน้ำ (ตามแบบที่ อบต.กำหนด)	500,000	-	-	-	-	จำนวน แหล่งน้ำ ที่ได้รับ การ ขุด ลอก	ประชาชนมี น้ำใช้ เพียงพอต่อ การ อุปโภค บริโภค	กองช่าง
35	โครงการขุดลอกหนอง จัวใหญ่ บ้านปงเคียน หมู่ที่ 8	เพื่อพัฒนา แหล่งน้ำ ให้ เพียงพอต่อ ความต้องการ ของประชาชน	ลานตากพืชผลการ เกษตร ขุดลอกแหล่งน้ำ (ตามแบบที่อบต.กำหนด)	500,000	-	-	-	-	จำนวน แหล่งน้ำ ที่ได้รับ การ ขุด ลอก	ประชาชนมี น้ำใช้ เพียงพอต่อ การอุปโภค บริโภค	กองช่าง
36	โครงการขุดลอกหนอง จัวใหญ่ บ้านปงเคียน หมู่ที่ 8	เพื่อพัฒนา แหล่งน้ำและ กักเก็บน้ำไว้ใช้ ในการอุปโภค บริโภค	ขุดลอกกว้าง 15 ม. ยาว 500 ม. ลึกเฉลี่ย 2.50 ม. (ตามแบบ อบต.กำหนด)	500,000	-	-	-	-	ปริมาณ ดินที่ทำ การขุด ลอก	ประชาชนมี น้ำใช้ในการ อุปโภคและ บริโภค	กองช่าง
37	โครงการขุดลอก คลองระบายน้ำ จากหนองตะเคียน ถึง หนองแคห่าง บ้านปงเคียน หมู่ที่ 8	เพื่อพัฒนา แหล่งน้ำและ กักเก็บน้ำไว้ใช้ ในการอุปโภค บริโภค	ขุดลอกคลอง กว้าง 4.00 ม. ยาว 1,200 ม. ลึกเฉลี่ย 1.50 ม. (ตามแบบ อบต. กำหนด)	200,000	-	-	-	-	ปริมาณ ดินที่ทำ การขุด ลอก	ประชาชนมี น้ำใช้ในการ อุปโภคและ บริโภค	กองช่าง

ที่	โครงการ	วัตถุประสงค์	เป้าหมาย (ผลผลิตของโครงการ)	งบประมาณและที่ผ่านมา					ตัวชี้วัด (KPI)	ผลที่คาดว่าจะ จะได้รับ	หน่วยงาน รับผิดชอบ หลัก
				2566	2567	2568	2569	2570			
				(บาท)	(บาท)	(บาท)	(บาท)	(บาท)			
38	โครงการขุดลอกคลองระบายน้ำ จากหนองแคห่าง ถึง ร่องกลอยบ้านปงเคียน หมู่ที่ 8	เพื่อพัฒนาแหล่งน้ำและกักเก็บน้ำไว้ใช้ในการอุปโภคบริโภค	ขุดลอกคลอง กว้าง 4.00 ม. ยาว 1,500 ม. ลึกเฉลี่ย 2.50 ม. (ตามแบบ อบต. กำหนด)	500,000	-	-	-	-	ปริมาณดินที่ทำการขุดลอก	ประชาชนมีน้ำใช้ในการอุปโภคและบริโภค	กองช่าง
39	โครงการขุดลอกคลองระบายน้ำ จากนายนายไสว พิมพ์ชารี ถึง หนองแคห่าง บ้านปงเคียน หมู่ที่ 8	เพื่อพัฒนาแหล่งน้ำและกักเก็บน้ำไว้ใช้ในการอุปโภคบริโภค	ขุดลอกคลอง กว้าง 2.00 ม. ยาว 2,000 ม. ลึกเฉลี่ย 1.50 ม. (ตามแบบ อบต. กำหนด)	-	150,000	-	-	-	ปริมาณดินที่ทำการขุดลอก	ประชาชนมีน้ำใช้ในการอุปโภคและบริโภค	กองช่าง
40	โครงการขุดลอกร่องระบายน้ำ จากนายนางแสงจันทร์ ถึง หนองแคห่าง บ้านปงเคียน หมู่ที่ 8	เพื่อพัฒนาแหล่งน้ำและกักเก็บน้ำไว้ใช้ในการอุปโภคบริโภค	ขุดลอกร่องระบายน้ำ กว้าง 2 - 3 ม. ยาว 1,500 ม. ลึกเฉลี่ย 1.00 ม. (ตามแบบ อบต. กำหนด)	150,000	-	-	-	-	ปริมาณดินที่ทำการขุดลอก	ประชาชนมีน้ำใช้ในการอุปโภคและบริโภค	กองช่าง
41	โครงการขุดลอกร่องบงและร่องกลอยบ้านป่าสักงาม หมู่ที่ 9	เพื่อพัฒนาแหล่งน้ำเพื่อใช้ในการอุปโภคและการเกษตร	ขุดลอกหนองร่องบงและร่องกลอย (ตามแบบ อบต. กำหนด)	-	-	-	400,000	-	จำนวนความยาวของการขุดลอก	ประชาชนมีน้ำใช้ในการอุปโภคและการเกษตร	กองช่าง

ที่	โครงการ	วัตถุประสงค์	เป้าหมาย	งบประมาณและที่ผ่านมา					ตัวชี้วัด	ผลที่คาดว่าจะได้รับ	หน่วยงานรับผิดชอบหลัก
			(ผลผลิตของโครงการ)	2566	2567	2568	2569	2570	(KPI)		
				(บาท)	(บาท)	(บาท)	(บาท)	(บาท)			
42	โครงการขุดลอกแก้มลิง บ้านใหม่ร่องหวาย หมู่ที่ 11	ขุดลอกแหล่งน้ำและสำหรับกักเก็บน้ำในหน้าแล้ง	ขุดลอกแก้มลิง จำนวน 1 ไร่ 0 งาน 0 ตารางวา ขุดลึกเฉลี่ย 3.00 เมตร ปริมาณดินขุดไม่น้อยกว่า 4,674.00 ลบ.ม.	-	310,000	-	-	-	ปริมาณดินที่ขุดลอก	น้ำสามารถไหลได้สะดวกขึ้น และสามารถกักเก็บน้ำได้	กองช่าง
43	โครงการขุดลอกคลองร่องหวาย จากสะพานป่าเลา ถึง สะพานร่องหวาย บ้านใหม่ร่องหวาย หมู่ที่ 11	เพื่อพัฒนาแหล่งน้ำและกักเก็บน้ำไว้ใช้ในการอุปโภคบริโภค	ขุดลอกคลองร่องหวาย กว้าง 8 ม. ยาว 500 ม. ลึกเฉลี่ย 1.00 ม. (ตามแบบ อนุมัติ.กำหนด)	500,000	-	-	-	-	ปริมาณดินที่ทำการขุดลอก	ประชาชนมีน้ำใช้ในการอุปโภคและบริโภค	กองช่าง
44	โครงการปรับปรุงและพัฒนาแหล่งน้ำ (ขุดลอกหนองป่าสัก) หมู่ที่ 6 บ้านป่าดิ่ง	เพื่อพัฒนาแหล่งน้ำให้พอเพียงกับความต้องการ	ปริมาณดินขุดไม่น้อยกว่า 20,590 ลบ.ม. (ตามแบบ อนุมัติ.กำหนด)	-	754,000	-	-	-	จำนวนดินที่ขุดลอก	ประชาชนมีน้ำใช้ในการทำการเกษตร	กองช่าง
45	โครงการปรับปรุงภูมิทัศน์ภายในเขตตำบลดงมหาวัน	เพื่อปรับปรุงภูมิทัศน์ในเขต อบต.ดงมหาวัน	ดำเนินการปรับปรุงภูมิทัศน์ภายในเขตตำบลดงมหาวัน	50,000	50,000	50,000	50,000	50,000	ความพึงพอใจของผู้เข้าร่วมกิจกรรม	มีภูมิทัศน์ที่สวยงามและปลอดภัย	กองช่าง

ก. ยุทธศาสตร์จังหวัดที่ยุทธศาสตร์ยุทธศาสตร์ที่ 4 การพัฒนาทรัพยากรมนุษย์และคุณภาพชีวิตเพื่อให้ประชาชนอยู่เย็นเป็นสุข

ข. ยุทธศาสตร์การพัฒนาขององค์กรปกครองส่วนท้องถิ่นในเขตจังหวัด เชียงราย

ยุทธศาสตร์ที่ 3 การพัฒนาด้านการศึกษาและการพัฒนาทรัพยากรมนุษย์

### 3.1 งานบริหารทั่วไปเกี่ยวกับการศึกษา

แบบ ผ.02

ที่	โครงการ	วัตถุประสงค์	เป้าหมาย (ผลผลิตของโครงการ)	งบประมาณและที่ผ่านมา					ตัวชี้วัด (KPI)	ผลที่คาดว่าจะได้รับ	หน่วยงาน รับผิดชอบหลัก
				2566 (บาท)	2567 (บาท)	2568 (บาท)	2569 (บาท)	2570 (บาท)			
1.	โครงการจัดงานวันเด็กแห่งชาติ	เพื่อจัดกิจกรรมงานวันเด็ก	ดำเนินงานโครงการจัดงานวันเด็กแห่งชาติ	30,000	30,000	30,000	30,000	30,000	ความพึงพอใจผู้เข้าร่วมกิจกรรม	มีการดำเนินงานโครงการจัดงานวันเด็กแห่งชาติ	กองการศึกษา
2.	โครงการสนับสนุนค่าใช้จ่ายการบริหารสถานศึกษา	เพื่อสนับสนุนค่าใช้จ่ายการบริหารสถานศึกษา	(1) ค่าอาหารกลางวันเด็กเล็ก (2) ค่าจัดการเรียนการสอนของศูนย์พัฒนาเด็กเล็ก (3) ค่าหนังสือเรียน (4) ค่าอุปกรณ์การเรียน (5) ค่าเครื่องแบบนักเรียน (6) ค่ากิจกรรมพัฒนาผู้เรียน	468,600	575,460	600,000	600,000	600,000	ความพึงพอใจผู้ปกครองนักเรียน	มีการสนับสนุนค่าใช้จ่ายการบริหารสถานศึกษา	กองการศึกษา



ที่	โครงการ	วัตถุประสงค์	เป้าหมาย (ผลผลิตของโครงการ)	งบประมาณและที่ผ่านมา					ตัวชี้วัด (KPI)	ผลที่คาดว่าจะ จะได้รับ	หน่วยงาน รับผิดชอบ หลัก
				2566	2567	2568	2569	2570			
				(บาท)	(บาท)	(บาท)	(บาท)	(บาท)			
3.	ค่าอาหารเสริม (นม)	เพื่อสนับสนุนการจัดอาหารเสริมนมให้กับศูนย์พัฒนาเด็กและร.ร.ในพื้นที่องค์การบริหารส่วนตำบลดงมหาวัน	1.ค่าจัดซื้อจัดจ้างอาหารเสริม (นม) สำหรับศูนย์พัฒนาเด็กเล็ก (ศพด.) สังกัด อบต.ดงมหาวัน ทั้ง 3 แห่ง 2.ค่าจัดซื้อจัดจ้างอาหารเสริม (นม) สำหรับเด็กอนุบาล และเด็ก ป.1 - ป.6 ร.ร.ในพื้นที่องค์การบริหารส่วนตำบลดงมหาวัน	931,420	1,092,240	1,200,000	1,200,000	1,200,000	ความพึงพอใจผู้ปกครองนักเรียน	มีการสนับสนุนการจัดอาหารเสริมนม	กองการศึกษา
4.	สนับสนุนอาหารกลางวันโรงเรียนในพื้นที่องค์การบริหารส่วนตำบลดงมหาวัน	เพื่อสนับสนุนอาหารกลางวันโรงเรียนในพื้นที่องค์การบริหารส่วนตำบลดงมหาวัน	เงินอุดหนุนอาหารกลางวันให้กับโรงเรียนในพื้นที่องค์การบริหารส่วนตำบลดงมหาวัน อัตราคนละ 20 บาทต่อคน จำนวน 200 วัน	1,660,000	1,960,000	2,260,000	2,260,000	2,260,000	ความพึงพอใจผู้ปกครองนักเรียน	มีการสนับสนุนอาหารกลางวัน	กองการศึกษา

ที่	โครงการ	วัตถุประสงค์	เป้าหมาย	งบประมาณและที่ผ่านมา					ตัวชี้วัด	ผลที่คาดว่าจะได้รับ	หน่วยงานรับผิดชอบหลัก
			(ผลผลิตของโครงการ)	2566	2567	2568	2569	2570	(KPI)		
				(บาท)	(บาท)	(บาท)	(บาท)	(บาท)			
5.	ชุดอุปกรณ์ห้องเรียน โครงการพัฒนาคุณภาพ การศึกษาด้วย เทคโนโลยีสารสนเทศ DLTV ศูนย์พัฒนาเด็ก เล็กบ้านสันไทรงาม	เพื่อส่งเสริม ทักษะให้กับ เด็กเล็ก	เพื่อพัฒนาคุณภาพ การศึกษาด้วยเทคโนโลยี สารสนเทศ DLTV	30,700	30,700	30,700	30,700	30,700	ความพึง พอใจ ผู้ปกครอง นักเรียน	จัด การศึกษา ด้วย เทคโนโลยี สารสนเทศ DLTV	กอง การศึกษา
6.	โครงการพัฒนา ศักยภาพเด็กและ เยาวชนตำบลดงมหาวัน	๑.เพื่อ สนับสนุน บทบาทเด็ก และเยาวชน ตำบลดงมหา วัน ๒.เพื่อ เสริมสร้าง ทักษะผู้นำที่ จำเป็นในการ ทำงานร่วมกัน ของเด็กและ เยาวชนตำบล ดงมหาวัน	เด็กและเยาวชนตำบลดง มหาวัน จำนวน ๕๐ คน	๓๐,๐๐๐	๓๐,๐๐๐	๓๐,๐๐๐	๓๐,๐๐๐	๓๐,๐๐๐	ร้อยละ๘๐ ของเด็ก และ เยาวชน ตำบลดง มหาวันได้ มีบทบาท และ เสริมสร้าง ทักษะการ ทำงาน ร่วมกัน อย่างมี ศักยภาพ	๑.เด็กและ เยาวชน ตำบลดง มหาวันมี บทบาท/ หน้าที่ตาม กฎหมาย ๒.เด็กและ เยาวชน ตำบลดง มหาวันได้ เสริมสร้าง ทักษะผู้นำ ที่จำเป็นใน การทำงาน ร่วมกัน	กอง การศึกษา

ก. ยุทธศาสตร์จังหวัดที่ยุทธศาสตร์ยุทธศาสตร์ที่ 4 การพัฒนาทรัพยากรมนุษย์และคุณภาพชีวิตเพื่อให้ประชาชนอยู่เย็นเป็นสุข

ข. ยุทธศาสตร์การพัฒนาขององค์กรปกครองส่วนท้องถิ่นในเขตจังหวัด เชียงราย

ยุทธศาสตร์ที่ 4 การพัฒนาคุณภาพชีวิตและสังคมเพื่อให้ประชาชนอยู่เย็นเป็นสุข

แบบ ผ.02

4.1 แผนงานการศาสนาวัฒนธรรมและนันทนาการ

ที่	โครงการ	วัตถุประสงค์	เป้าหมาย(ผลผลิตของโครงการ)	งบประมาณและที่ผ่านมา					ตัวชี้วัด (KPI)	ผลที่คาดว่าจะได้รับ	หน่วยงานรับผิดชอบหลัก
				2566	2567	2568	2569	2570			
				(บาท)	(บาท)	(บาท)	(บาท)	(บาท)			
1.	โครงการงานพ่อบุญเมิ่ง รายมหาราชและงาน กาชาดจังหวัดเชียงราย	เพื่ออุดหนุน อ.เวียงเชียงรุ้ง ดำเนินการ โครงการงาน พ่อบุญเมิ่งราย มหาราชและ งานกาชาด จังหวัด เชียงราย 26 ม.ค. - 4 ก.พ.)	ร่วมกิจกรรมงานพ่อบุญเมิ่ง รายมหาราช และงาน กาชาด	50,000	50,000	50,000	50,000	50,000	ร้อยละ ของความ พึงพอใจ ของ ผู้เข้าร่วม กิจกรรม	มีการร่วม กิจกรรมงาน พ่อบุญเมิ่ง รายมหาราช และงาน กาชาด	กอง การศึกษา /อ.เวียง เชียงรุ้ง
2.	โครงการงานประเพณี นมัสการและสงฆ์น้ำพระ ธาตุดอยตุง “หกเป็งล่อง ฟ้า ไหว้สาพระธาตุดอย ตุง”	เพื่ออุดหนุน สภา วัฒนธรรม จังหวัด ดำเนินการ โครงการ ประเพณี นมัสการและ สงฆ์น้ำพระ ธาตุดอยตุง	ร่วมกิจกรรมประเพณี นมัสการและสงฆ์น้ำพระ ธาตุดอยตุง “หกเป็งล่อง ฟ้า ไหว้สาพระธาตุดอย ตุง”	5,000	5,000	5,000	5,000	5,000	ร้อยละ ของความ พึงพอใจ ของ ผู้เข้าร่วม กิจกรรม	มีการร่วม กิจกรรม ประเพณี นมัสการ และสงฆ์น้ำ พระธาตุ ดอยตุงฯ	กอง การศึกษา /สภา วัฒนธรรม จังหวัด

ที่	โครงการ	วัตถุประสงค์	เป้าหมาย(ผลผลิตของโครงการ)	งบประมาณและที่ผ่านมา					ตัวชี้วัด (KPI)	ผลที่คาดว่าจะได้รับ	หน่วยงานรับผิดชอบหลัก
				2566	2567	2568	2569	2570			
				(บาท)	(บาท)	(บาท)	(บาท)	(บาท)			
3.	โครงการวันพระบาทสมเด็จพระพุทธยอดฟ้าจุฬาโลกมหาราช และวันที่ระลึกมหาจักรีบรมราชวงศ์	เพื่ออุดหนุน อ.เวียงเชียงรุ้ง ดำเนินการโครงการวันพระบาทสมเด็จพระพุทธยอดฟ้าจุฬาโลกมหาราช และวันที่ระลึกมหาจักรีบรมราชวงศ์ (6 เม.ย.)	ร่วมกิจกรรมวันพระบาทสมเด็จพระพุทธยอดฟ้าจุฬาโลกมหาราช และวันที่ระลึกมหาจักรีบรมราชวงศ์	5,000	5,000	5,000	5,000	5,000	ร้อยละของความพึงพอใจของผู้เข้าร่วมกิจกรรม	มีการร่วมกิจกรรมวันพระบาทสมเด็จพระพุทธยอดฟ้าจุฬาโลกมหาราช และวันที่ระลึกมหาจักรีบรมราชวงศ์	กองการศึกษา /อ.เวียงเชียงรุ้ง
4.	โครงการพิธีสงฆ์อนุสาวรีย์พญามังรายมหาราช	เพื่ออุดหนุน สภาวัฒนธรรมจังหวัด เชียงราย	ร่วมกิจกรรมพิธีสงฆ์อนุสาวรีย์พญามังรายมหาราช	5,000	5,000	5,000	5,000	5,000	ร้อยละของความพึงพอใจของผู้เข้าร่วมกิจกรรม	มีการร่วมกิจกรรมพิธีสงฆ์อนุสาวรีย์พญามังรายมหาราช	กองการศึกษา /สภาวัฒนธรรมจังหวัด เชียงราย

ที่	โครงการ	วัตถุประสงค์	เป้าหมาย(ผลผลิตของโครงการ)	งบประมาณและที่ผ่านมา					ตัวชี้วัด (KPI)	ผลที่คาดว่าจะได้รับ	หน่วยงานรับผิดชอบหลัก
				2566	2567	2568	2569	2570			
				(บาท)	(บาท)	(บาท)	(บาท)	(บาท)			
5.	โครงการวันเฉลิมพระชนมพรรษา พระบาทสมเด็จพระปรเมนทรรามาธิบดีศรีสินทรมหาวชิราลงกรณ พระวชิรเกล้าเจ้าอยู่หัว	เพื่ออุดหนุน อ.เวียงเชียงรุ้ง ดำเนินการ โครงการวันเฉลิมพระชนมพรรษา พระบาทสมเด็จพระปรเมนทรรามาธิบดีศรีสินทรมหาวชิราลงกรณ พระวชิรเกล้าเจ้าอยู่หัว (28 ก.ค.)	ร่วมกิจกรรมวันเฉลิมพระชนมพรรษา พระบาทสมเด็จพระปรเมนทรรามาธิบดีศรีสินทรมหาวชิราลงกรณ พระวชิรเกล้าเจ้าอยู่หัว	10,000	10,000	10,000	10,000	10,000	ร้อยละของความพึงพอใจของผู้เข้าร่วมกิจกรรม	มีการร่วมกิจกรรมวันเฉลิมพระชนมพรรษา พระบาทสมเด็จพระปรเมนทรรามาธิบดีศรีสินทรมหาวชิราลงกรณ พระวชิรเกล้าเจ้าอยู่หัว	กองการศึกษา /อ.เวียงเชียงรุ้ง
6.	โครงการวันคล้ายวันสวรรคตสมเด็จพระศรีนครินทราบรมราชชนนี	เพื่ออุดหนุน อ.เวียงเชียงรุ้ง ดำเนินการ โครงการวันคล้ายวันสวรรคตสมเด็จพระศรีนครินทราบรมราชชนนี (18 ก.ค.)	ร่วมกิจกรรมวันคล้ายวันสวรรคตสมเด็จพระศรีนครินทราบรมราชชนนี	5,000	5,000	5,000	5,000	5,000	ร้อยละของความพึงพอใจของผู้เข้าร่วมกิจกรรม	มีการร่วมกิจกรรมวันคล้ายวันสวรรคตสมเด็จพระศรีนครินทราบรมราชชนนี	กองการศึกษา /อ.เวียงเชียงรุ้ง

ที่	โครงการ	วัตถุประสงค์	เป้าหมาย(ผลผลิตของโครงการ)	งบประมาณและที่ผ่านมา					ตัวชี้วัด (KPI)	ผลที่คาดว่าจะได้รับ	หน่วยงานรับผิดชอบหลัก
				2566	2567	2568	2569	2570			
				(บาท)	(บาท)	(บาท)	(บาท)	(บาท)			
7.	โครงการวันเฉลิมพระชนมพรรษาสมเด็จพระนางเจ้าสิริกิติ์ พระบรมราชินีนาถพระบรมราชชนนีพันปีหลวง	เพื่ออุดหนุน อ.เวียงเชียงรุ้ง ดำเนินการ โครงการวันเฉลิมพระชนมพรรษา สมเด็จพระนางเจ้าสิริกิติ์ พระบรมราชินีนาถพระบรมราชชนนีพันปีหลวง (12 ส.ค.)	ร่วมกิจกรรมวันคล้ายวันเฉลิมพระชนมพรรษาสมเด็จพระนางเจ้าสิริกิติ์ พระบรมราชินีนาถพระบรมราชชนนีพันปีหลวง (12 ส.ค.)	5,000	5,000	5,000	5,000	5,000	ร้อยละของความพึงพอใจของผู้เข้าร่วมกิจกรรม	มีการร่วมกิจกรรมวันเฉลิมพระชนมพรรษาสมเด็จพระนางเจ้าสิริกิติ์ พระบรมราชินีนาถ	กองการศึกษา /อ.เวียงเชียงรุ้ง
8.	โครงการวันคล้ายวันสวรรคตพระบาทสมเด็จพระบรมชนกาธิเบศร มหาภูมิพลอดุลยเดชมหาราช บรมนาถบพิตร	เพื่ออุดหนุน อ.เวียงเชียงรุ้ง ดำเนินการ โครงการวันคล้ายวันสวรรคตพระบาทสมเด็จพระบรมชนกาธิเบศร มหาภูมิพลอดุลยเดชมหาราช บรมนาถบพิตร (13 ต.ค.)	ร่วมกิจกรรมวันคล้ายวันสวรรคตพระบาทสมเด็จพระบรมชนกาธิเบศร มหาภูมิพลอดุลยเดชมหาราช บรมนาถบพิตร(13 ต.ค.)	5,000	5,000	5,000	5,000	5,000	ร้อยละของความพึงพอใจของผู้เข้าร่วมกิจกรรม	มีการร่วมกิจกรรมวันคล้ายวันสวรรคตพระบาทสมเด็จพระปรมินทรมหาภูมิพลอดุลยเดช บรมนาถบพิตร	กองการศึกษา /อ.เวียงเชียงรุ้ง

ที่	โครงการ	วัตถุประสงค์	เป้าหมาย(ผลผลิตของโครงการ)	งบประมาณและที่ผ่านมา					ตัวชี้วัด (KPI)	ผลที่คาดว่าจะได้รับ	หน่วยงานรับผิดชอบหลัก
				2566	2567	2568	2569	2570			
				(บาท)	(บาท)	(บาท)	(บาท)	(บาท)			
9.	โครงการวันคล้ายวันพระราชสมภพสมเด็จพระศรีนครินทราบรมราชชนนี	เพื่ออุดหนุน อ.เวียงเชียงรุ้ง ดำเนินการโครงการวันคล้ายวันพระราชสมภพสมเด็จพระศรีนครินทราบรมราชชนนี	ร่วมกิจกรรมวันคล้ายวันพระราชสมภพสมเด็จพระศรีนครินทราบรมราชชนนี (21 ต.ค.)	5,000	5,000	5,000	5,000	5,000	ร้อยละของความพึงพอใจของผู้เข้าร่วมกิจกรรม	มีการร่วมกิจกรรมวันคล้ายวันพระราชสมภพสมเด็จพระศรีนครินทราบรมราชชนนี	กองการศึกษา /อ.เวียงเชียงรุ้ง
10.	โครงการวันคล้ายวันสวรรคตพระบาทสมเด็จพระจุลจอมเกล้าเจ้าอยู่หัว	เพื่ออุดหนุน อ.เวียงเชียงรุ้ง ดำเนินการโครงการวันคล้ายวันสวรรคตพระบาทสมเด็จพระจุลจอมเกล้าเจ้าอยู่หัว (23 ต.ค.)	ร่วมกิจกรรมวันคล้ายวันสวรรคตพระบาทสมเด็จพระจุลจอมเกล้าเจ้าอยู่หัว (23 ต.ค.)	5,000	5,000	5,000	5,000	5,000	ร้อยละของความพึงพอใจของผู้เข้าร่วมกิจกรรม	มีการร่วมกิจกรรมวันคล้ายวันสวรรคตพระบาทสมเด็จพระจุลจอมเกล้าเจ้าอยู่หัว	กองการศึกษา /อ.เวียงเชียงรุ้ง

ที่	โครงการ	วัตถุประสงค์	เป้าหมาย(ผลผลิตของโครงการ)	งบประมาณและที่ผ่านมา					ตัวชี้วัด (KPI)	ผลที่คาดว่าจะได้รับ	หน่วยงานรับผิดชอบหลัก
				2566	2567	2568	2569	2570			
				(บาท)	(บาท)	(บาท)	(บาท)	(บาท)			
11.	โครงการวันคล้ายวันพระบรมราชสมภพของพระบาทสมเด็จพระบรมชนกาธิเบศร มหาภูมิพลอดุลยเดชมหาราช บรมนาถบพิตร วันชาติ และวันพ่อแห่งชาติ	เพื่ออุดหนุนอำเภอเวียงเชียงรุ้ง ดำเนินการวันคล้ายวันพระบรมราชสมภพพระบาทสมเด็จพระบรมชนกาธิเบศร มหาภูมิพลอดุลยเดชมหาราช บรมนาถบพิตร วันชาติ และวันพ่อแห่งชาติ	ร่วมกิจกรรมวันคล้ายวันพระบรมราชสมภพพระบาทสมเด็จพระบรมชนกาธิเบศร มหาภูมิพลอดุลยเดชมหาราช บรมนาถบพิตร วันชาติ และวันพ่อแห่งชาติ (5 ธ.ค.)	5,000	5,000	5,000	5,000	5,000	ร้อยละของความพึงพอใจของผู้เข้าร่วมกิจกรรม	มีการร่วมกิจกรรมวันคล้ายวันพระบรมราชสมภพพระบาทสมเด็จพระบรมชนกาธิเบศร มหาภูมิพลอดุลยเดชมหาราช บรมนาถบพิตร วันชาติ และวันพ่อแห่งชาติ	กองการศึกษา /อ.เวียงเชียงรุ้ง
12.	โครงการวันเฉลิมพระชนมพรรษาสมเด็จพระนางเจ้าสุทิดา พัชรสุธาพิมลลักษณ พระบรมราชินี	เพื่ออุดหนุน อ.เวียงเชียงรุ้ง ดำเนินการโครงการวันเฉลิมพระชนมพรรษาสมเด็จพระนางเจ้าสุทิดา พัชรสุธาพิมลลักษณ พระบรมราชินี (3 มิ.ย)	ร่วมกิจกรรมวันเฉลิมพระชนมพรรษาสมเด็จพระนางเจ้าสุทิดา พัชรสุธาพิมลลักษณ พระบรมราชินี (3 มิ.ย.)	5,000	5,000	5,000	5,000	5,000	ร้อยละของความพึงพอใจของผู้เข้าร่วมกิจกรรม	มีการร่วมกิจกรรมวันเฉลิมพระชนมพรรษาสมเด็จพระนางเจ้าสุทิดา พัชรสุธาพิมลลักษณ พระบรมราชินี	กองการศึกษา



ที่	โครงการ	วัตถุประสงค์	เป้าหมาย(ผลผลิตของโครงการ)	งบประมาณและที่ผ่านมา					ตัวชี้วัด (KPI)	ผลที่คาดว่าจะได้รับ	หน่วยงานรับผิดชอบหลัก
				2566	2567	2568	2569	2570			
				(บาท)	(บาท)	(บาท)	(บาท)	(บาท)			
13.	โครงการจัดงานส่งเสริมวัฒนธรรมประเพณีชนเผ่า	เพื่อดำเนินการจัดกิจกรรมส่งเสริมวัฒนธรรมประเพณีชนเผ่า	ผู้ร่วมงาน 100 คน	30,000	30,000	30,000	30,000	30,000	ความพึงพอใจของผู้เข้าร่วมกิจกรรม	จัดกิจกรรมส่งเสริมวัฒนธรรมประเพณีชนเผ่า	กองการศึกษา
14.	โครงการจัดงานประเพณีปีใหม่ม้ง	เพื่อจัดกิจกรรมส่งเสริมประเพณีชนเผ่า	ผู้เข้าร่วมกิจกรรม 100 คน	30,000	30,000	30,000	30,000	30,000	ความพึงพอใจของผู้ร่วมกิจกรรม	มีการจัดงานประเพณีปีใหม่ม้ง	กองการศึกษา
15	โครงการจัดการแข่งขันกีฬาเยาวชนและประชาชนตำบลดงมหาวัน	ดำเนินการจัดการแข่งขันกีฬาเยาวชนและประชาชนตำบลดงมหาวัน	ผู้เข้าร่วมกิจกรรม 300 คน	100,000	100,000	100,000	100,000	100,000	ความพึงพอใจของผู้ร่วมกิจกรรม	มีการจัดการแข่งขันกีฬาเยาวชนและประชาชนตำบลดงมหาวัน	กองการศึกษา

ที่	โครงการ	วัตถุประสงค์	เป้าหมาย(ผลผลิตของโครงการ)	งบประมาณและที่ผ่านมา					ตัวชี้วัด (KPI)	ผลที่คาดว่าจะได้รับ	หน่วยงานรับผิดชอบหลัก
				2566	2567	2568	2569	2570			
				(บาท)	(บาท)	(บาท)	(บาท)	(บาท)			
16	โครงการส่งเสริมวัฒนธรรมประเพณีรดน้ำดำหัวผู้สูงอายุตำบลดงมหาวัน	เพื่อจัดกิจกรรมส่งเสริมวัฒนธรรมประเพณีรดน้ำดำหัวผู้สูงอายุตำบลดงมหาวัน	ดำเนินการจัดกิจกรรมส่งเสริมวัฒนธรรมประเพณีรดน้ำดำหัวผู้สูงอายุตำบลดงมหาวัน	20,000	20,000	20,000	20,000	20,000	ความพึงพอใจของผู้ร่วมกิจกรรม	มีการจัดกิจกรรมส่งเสริมวัฒนธรรมประเพณีรดน้ำดำหัวผู้สูงอายุตำบลดงมหาวัน	กองการศึกษา
17	โครงการส่งเสริมอนุรักษ์วัฒนธรรมประเพณีบุญบั้งไฟตำบลดงมหาวัน	เพื่อจัดกิจกรรมส่งเสริมอนุรักษ์วัฒนธรรมประเพณีบุญบั้งไฟตำบลดงมหาวัน	ดำเนินการจัดกิจกรรมส่งเสริมอนุรักษ์วัฒนธรรมประเพณีบุญบั้งไฟตำบลดงมหาวัน	200,000	200,000	200,000	200,000	200,000	ความพึงพอใจของผู้ร่วมกิจกรรม	มีการจัดกิจกรรมส่งเสริมอนุรักษ์วัฒนธรรมประเพณีบุญบั้งไฟตำบลดงมหาวัน	กองการศึกษา

## 4.2 แผนงานการรักษาความสงบภายใน

ที่	โครงการ	วัตถุประสงค์	เป้าหมาย(ผลผลิตของโครงการ)	งบประมาณและที่ผ่านมา					ตัวชี้วัด (KPI)	ผลที่คาดว่าจะได้รับ	หน่วยงานรับผิดชอบหลัก
				2566	2567	2568	2569	2570			
				(บาท)	(บาท)	(บาท)	(บาท)				
1.	โครงการป้องกันและลดอุบัติเหตุทางถนนในช่วงเทศกาลสำคัญ	เพื่อจัดกิจกรรมป้องกันและลดอุบัติเหตุทางถนนในช่วงเทศกาลสำคัญ	ดำเนินการจัดกิจกรรมป้องกันและลดอุบัติเหตุทางถนนในช่วงเทศกาลสำคัญ	20,000	20,000	20,000	20,000	20,000	ความพึงพอใจของผู้ร่วมกิจกรรม	ป้องกันและลดอุบัติเหตุทางถนนในช่วงเทศกาลสำคัญ	สำนักปลัด
2.	โครงการฝึกซ้อมแผนป้องกันและบรรเทาสาธารณภัย	เพื่อจัดอบรมฝึกซ้อมแผนป้องกันและบรรเทาสาธารณภัย	ดำเนินการอบรมเชิงปฏิบัติการฝึกซ้อมแผนป้องกันและบรรเทาสาธารณภัย	30,000	30,000	30,000	30,000	30,000	ความพึงพอใจของผู้ร่วมกิจกรรม	มีความรู้ด้านการซ้อมแผนป้องกันและบรรเทาสาธารณภัย	สำนักปลัด
3.	โครงการฝึกอบรมการดับเพลิงเบื้องต้น	เพื่อจัดการฝึกอบรมการดับเพลิงเบื้องต้น	ดำเนินการฝึกอบรมการดับเพลิงเบื้องต้น	10,000	10,000	10,000	10,000	10,000	ความพึงพอใจของผู้ร่วมกิจกรรม	มีความรู้ด้านการดับเพลิงเบื้องต้น	สำนักปลัด
4.	โครงการฝึกอบรมเชิงปฏิบัติการจัดทำแนวป้องกันไฟฟ้า	เพื่อจัดการฝึกอบรมเชิงปฏิบัติการจัดทำแนวป้องกันไฟฟ้า	ดำเนินการอบรมเชิงปฏิบัติการจัดทำแนวป้องกันไฟฟ้า	50,000	50,000	50,000	50,000	50,000	ความพึงพอใจของผู้ร่วมกิจกรรม	มีความรู้เกี่ยวกับการทำแนวไฟฟ้าและวิธีการป้องกันไฟฟ้า	สำนักปลัด

ที่	โครงการ	วัตถุประสงค์	เป้าหมาย(ผลผลิตของโครงการ)	งบประมาณและที่ผ่านมา					ตัวชี้วัด (KPI)	ผลที่คาดว่าจะได้รับ	หน่วยงานรับผิดชอบหลัก
				2566	2567	2568	2569	2570			
				(บาท)	(บาท)	(บาท)	(บาท)				
5.	โครงการรณรงค์ป้องกันและแก้ไขปัญหามลพิษจากหมอกควัน	เพื่อจัดกิจกรรมรณรงค์ป้องกันและแก้ไขปัญหามลพิษจากหมอกควัน	ดำเนินการกิจกรรมรณรงค์ป้องกันและแก้ไขปัญหามลพิษจากหมอกควัน	10,000	10,000	10,000	10,000	10,000	ความพึงพอใจของผู้ร่วมกิจกรรม	ลดการเกิดปัญหาหมอกควันจากการจุดไฟ	สำนักปลัด
6.	โครงการฝึกอบรมเพิ่มประสิทธิภาพแก่อาสาสมัครป้องกันภัยฝ่ายพลเรือน (อปพร.)	เพื่อจัดกิจกรรมวันอาสาสมัครป้องกันภัยฝ่ายพลเรือน (วันอปพร.)	อุดหนุนงบประมาณให้กับอำเภอเวียงเชียงรุ้งจัดกิจกรรมวันอาสาสมัครป้องกันภัยฝ่ายพลเรือน (วันอปพร.)	5,000	5,000	5,000	5,000	5,000	ความพึงพอใจของผู้ร่วมกิจกรรม	มีการสร้างขวัญและกำลังใจแก่อปพร.	สำนักปลัด
7.	โครงการฝึกอบรมป้องกันเด็กจมน้ำ	เพื่ออบรมให้ความรู้ป้องกันการจมน้ำของเด็ก	เด็กในพื้นที่ตำบลดงมหาวัน	50,000	50,000	50,000	50,000	50,000	ผู้เข้ารับการอบรมได้รับความรู้เพิ่มขึ้น	มีการอบรมให้ความรู้ป้องกันการจมน้ำของเด็ก	สำนักปลัด

#### 4.3 แผนงานสร้างความเข้มแข็งของชุมชน

แบบ ผ.02

ที่	โครงการ	วัตถุประสงค์	เป้าหมาย(ผลผลิตของโครงการ)	งบประมาณและที่ผ่านมา					ตัวชี้วัด (KPI)	ผลที่คาดว่าจะได้รับ	หน่วยงานรับผิดชอบหลัก
				2566	2567	2568	2569	2570			
				(บาท)	(บาท)	(บาท)	(บาท)	(บาท)			
1.	โครงการจัดทำแผนพัฒนาท้องถิ่น	เพื่อจัดกิจกรรมประชาคม ทบทวนแผนพัฒนาท้องถิ่น	ดำเนินการจัดกิจกรรมประชาคมจัดทำแผนพัฒนาท้องถิ่น	20,000	20,000	20,000	20,000	20,000	มีการจัดประชาคมจัดทำแผนพัฒนาท้องถิ่น	มีการนำข้อมูลความต้องการของประชาชนมาทำแผนพัฒนาท้องถิ่น	สำนักปลัด
2.	โครงการติดตามและประเมินผลแผนพัฒนาท้องถิ่น	เพื่อดำเนินการติดตามและประเมินผลแผนพัฒนาท้องถิ่น	ดำเนินการจัดประชุมและทำรายงานการติดตามประเมินผลแผนพัฒนาท้องถิ่น	10,000	10,000	10,000	10,000	10,000	มีการติดตามแผนอย่างน้อยปีละ 1 ครั้ง	มีการดำเนินการติดตามและประเมินผลแผนพัฒนาเพื่อเป็นแนวทางในการพัฒนาต่อไป	สำนักปลัด
3.	โครงการพัฒนาศักยภาพผู้สูงอายุตำบลดงมหาวัน	เพื่อจัดกิจกรรมศักยภาพผู้สูงอายุ	ดำเนินการจัดอบรมศักยภาพผู้สูงอายุตำบลดงมหาวันและศึกษาดูงาน	80,000	80,000	80,000	80,000	80,000	ความพึงพอใจของผู้ร่วมกิจกรรม	ผู้สูงอายุได้มีกิจกรรมพัฒนาสุขภาพกายและสุขภาพใจ	สำนักปลัด

ที่	โครงการ	วัตถุประสงค์	เป้าหมาย(ผลผลิตของโครงการ)	งบประมาณและที่ผ่านมา					ตัวชี้วัด (KPI)	ผลที่คาดว่าจะได้รับ	หน่วยงานรับผิดชอบหลัก
				2566	2567	2568	2569	2570			
				(บาท)	(บาท)	(บาท)	(บาท)	(บาท)			
4.	โครงการพัฒนาศักยภาพองค์กรสตรีตำบลดงมหาวัน	เพื่อจัดกิจกรรมพัฒนาศักยภาพองค์กรสตรีตำบลดงมหาวัน	ดำเนินการจัดอบรมพัฒนาศักยภาพองค์กรสตรีตำบลดงมหาวันและศึกษาดูงาน	80,000	80,000	80,000	80,000	80,000	ความพึงพอใจของผู้ร่วมกิจกรรม	มีการพัฒนาศักยภาพสตรีให้มีความสามารถยิ่งขึ้น	สำนักปลัด
5.	โครงการศูนย์ประสานงานพลังแผ่นดินเอาชนะยาเสพติดตำบลดงมหาวัน	เพื่อจัดทำกิจกรรมศูนย์ประสานงานพลังแผ่นดินเอาชนะยาเสพติดตำบลดงมหาวัน	ดำเนินการอบรมให้ความรู้เกี่ยวกับยาเสพติด	30,000	30,000	30,000	30,000	30,000	ความพึงพอใจของผู้ร่วมกิจกรรม	มีการอบรมหรือจัดกิจกรรมด้านยาเสพติด	สำนักปลัด
6.	โครงการป้องกันและแก้ไขปัญหายาเสพติดของศูนย์ปฏิบัติการป้องกันและปราบปรามยาเสพติด	เพื่ออุดหนุนอำเภอเวียงเชียงรุ้ง	อุดหนุนงบประมาณให้กับอำเภอเวียงเชียงรุ้งดำเนินกิจกรรมป้องกันและแก้ไขปัญหายาเสพติดของศูนย์ปฏิบัติการป้องกันและปราบปรามยาเสพติด	30,000	30,000	30,000	30,000	30,000	ความพึงพอใจของผู้ร่วมกิจกรรม	มีการอบรมหรือจัดกิจกรรมด้านยาเสพติด	สำนักปลัด

#### 4.4 แผนงานสังคมสงเคราะห์

แบบ ผ.02

ที่	โครงการ	วัตถุประสงค์	เป้าหมาย(ผลผลิตของโครงการ)	งบประมาณและที่ผ่านมา					ตัวชี้วัด (KPI)	ผลที่คาดว่าจะได้รับ	หน่วยงานรับผิดชอบหลัก
				2566	2567	2568	2569	2570			
				(บาท)	(บาท)	(บาท)	(บาท)	(บาท)			
1.	โครงการส่งเสริมและพัฒนาคุณภาพชีวิตเด็กและสตรี	ดำเนินการอบรมส่งเสริมและพัฒนาคุณภาพชีวิตเด็กและสตรี	ผู้เข้าอบรม 30 คน	20,000	20,000	20,000	20,000	20,000	ความพึงพอใจของผู้เข้าร่วมกิจกรรม	มีการดำเนินการส่งเสริมคุณภาพเด็กและสตรี	สำนักปลัด

## 4.5 แผนงานสาธารณสุข

ที่	โครงการ	วัตถุประสงค์	เป้าหมาย(ผลผลิตของโครงการ)	งบประมาณและที่ผ่านมา					ตัวชี้วัด (KPI)	ผลที่คาดว่าจะได้รับ	หน่วยงานรับผิดชอบหลัก
				2566	2567	2568	2569	2570			
				(บาท)	(บาท)	(บาท)	(บาท)	(บาท)			
1.	โครงการป้องกันโรคไข้เลือดออก	ดำเนินกิจกรรมรณรงค์โครงการป้องกันโรคไข้เลือดออกและฉีดพ่นหมอกควันในพื้นที่	พื้นที่ในเขตรับผิดชอบจำนวน 11 หมู่บ้าน	120,000	120,000	120,000	120,000	120,000	ความพึงพอใจของผู้เข้าร่วมกิจกรรม	ลดการระบาดของไข้เลือดออกในพื้นที่	สำนักปลัด
2.	โครงการสัตว์ปลอดโรคคนปลอดภัย จากโรคพิษสุนัขบ้า	ดำเนินกิจกรรมรณรงค์โรคพิษสุนัขบ้า การขึ้นทะเบียนสุนัข แมว และการฉีดวัคซีน	สัตว์ สุนัข และแมวที่ขึ้นทะเบียนในพื้นที่	60,000	60,000	60,000	60,000	60,000	ร้อยละของสัตว์ที่ขึ้นทะเบียนได้รับการฉีดวัคซีน	ลดปริมาณการแพร่ระบาดของโรคพิษสุนัขบ้า	สำนักปลัด



ที่	โครงการ	วัตถุประสงค์	เป้าหมาย(ผลผลิตของโครงการ)	งบประมาณและที่ผ่านมา					ตัวชี้วัด (KPI)	ผลที่คาดว่าจะได้รับ	หน่วยงานรับผิดชอบหลัก
				2566	2567	2568	2569	2570			
				(บาท)	(บาท)	(บาท)	(บาท)	(บาท)			
3.	โครงการผ่าตัดทำหมันเพื่อลดจำนวนสุนัขและแมวที่เป็นสัตว์พาหนะของโรคพิษสุนัขบ้าในสุนัขและแมวไม่มีเจ้าของในพื้นที่จังหวัดเชียงราย	อุดหนุนงบประมาณให้กับปศุสัตว์จังหวัดเชียงราย ดำเนินการผ่าตัดทำหมันเพื่อลดจำนวนสุนัขและแมวที่เป็นสัตว์พาหนะของโรคพิษสุนัขบ้าในสุนัขและแมวไม่มีเจ้าของในพื้นที่	ผ่าตัดทำหมันเพื่อลดจำนวนสุนัขและแมวที่เป็นสัตว์พาหนะของโรคพิษสุนัขบ้าในสุนัขและแมวไม่มีเจ้าของในพื้นที่	3,000	3,000	3,000	3,000	3,000	ความพึงพอใจของผู้เข้าร่วมกิจกรรม	ลดปริมาณการเกิดของสุนัขและแมวที่ไม่มีเจ้าของ	สำนักปลัด/ปศุสัตว์จังหวัดเชียงราย

ที่	โครงการ	วัตถุประสงค์	เป้าหมาย(ผลผลิตของโครงการ)	งบประมาณและที่ผ่านมา					ตัวชี้วัด (KPI)	ผลที่คาดว่าจะได้รับ	หน่วยงานรับผิดชอบหลัก
				2566	2567	2568	2569	2570			
				(บาท)	(บาท)	(บาท)	(บาท)	(บาท)			
4.	โครงการพระราชดำริด้านสาธารณสุข	อุดหนุนงบประมาณให้กับกรรมการหมู่บ้านทุกหมู่บ้านในการดำเนินกิจกรรมอบรมให้ความรู้ตามโครงการพระราชดำริด้านสาธารณสุข	พื้นที่ในเขตรับผิดชอบจำนวน 11 หมู่บ้าน	220,000	220,000	220,000	220,000	220,000	ความพึงพอใจของผู้เข้าร่วมกิจกรรม	มีการส่งเสริมความรู้ด้านสาธารณสุขให้กับประชาชน	สำนักปลัด/คณะกรรมการหมู่บ้าน
5.	โครงการป้องกันและแก้ไขปัญหาโรคเอดส์และโรคติดต่อทางเพศสัมพันธ์	เพื่ออบรมให้ความรู้เกี่ยวกับโรคเอดส์และโรคติดต่อทางเพศสัมพันธ์ให้กับกลุ่มเป้าหมาย	ฝึกอบรมให้ความรู้กลุ่มเสี่ยงในตำบล จำนวน 30 คน	20,000	20,000	20,000	20,000	20,000	ผู้เข้าอบรมจำนวน 30 คน	สามารถให้ความรู้เกี่ยวกับโรคเอดส์และโรคติดต่อทางเพศสัมพันธ์แก่กลุ่มเป้าหมาย	สำนักปลัด

ก. ยุทธศาสตร์จังหวัดที่ยุทธศาสตร์ที่ 4 การพัฒนาทรัพยากรมนุษย์และคุณภาพชีวิตเพื่อให้ประชาชนอยู่เย็นเป็นสุข

ข. ยุทธศาสตร์การพัฒนาขององค์กรปกครองส่วนท้องถิ่นในเขตจังหวัดเชียงราย

ยุทธศาสตร์ที่ 5 การพัฒนาทรัพยากรธรรมชาติและสิ่งแวดล้อมให้ดำรงความสมบูรณ์และยั่งยืน

แบบ ผ.02

5.1 แผนงานบริหารงานทั่วไป

ที่	โครงการ	วัตถุประสงค์	เป้าหมาย(ผลผลิตของโครงการ)	งบประมาณและที่ผ่านมา					ตัวชี้วัด (KPI)	ผลที่คาดว่าจะได้รับ	หน่วยงานรับผิดชอบหลัก
				2566	2567	2568	2569	2570			
				(บาท)	(บาท)	(บาท)	(บาท)	(บาท)			
1.	โครงการท้องถิ่นไทยรวมใจภักดิ์รักภักดีพื้นที่สีเขียว	เพื่อเพิ่มปริมาณต้นไม้ในพื้นที่สีเขียว	ดำเนินกิจกรรมปลูกต้นไม้เพื่อเพิ่มพื้นที่สีเขียว	5,000	5,000	5,000	5,000	5,000	จำนวนต้นไม้	มีการเพิ่มพื้นที่สีเขียว	สำนักปลัด
2.	โครงการปลูกป่าเทิดพระเกียรติ	เพื่อเพิ่มปริมาณต้นไม้ในพื้นที่สีเขียว	ดำเนินกิจกรรมปลูกต้นไม้เพื่อเพิ่มพื้นที่สีเขียว	5,000	5,000	5,000	5,000	5,000	จำนวนต้นไม้	มีการเพิ่มพื้นที่สีเขียว	สำนักปลัด
3.	โครงการอบรมให้ความรู้ในการบริหารจัดการขยะในหมู่บ้าน	ดำเนินการอบรมให้ความรู้ในการบริหารจัดการขยะในหมู่บ้าน	ผู้เข้าอบรม 30 คน	10,000	10,000	20,000	30,000	30,000	ความพึงพอใจของผู้เข้าร่วมกิจกรรม	ผู้เข้าอบรมสามารถบริหารจัดการขยะในครัวเรือนได้	สำนักปลัด
4.	โครงการรณรงค์อบรมและประชาสัมพันธ์การขับเคลื่อนอาสาสมัครท้องถิ่นรักษ์โลก (อถล.)	เพื่อจัดกิจกรรมรณรงค์อบรมและประชาสัมพันธ์การขับเคลื่อนอาสาสมัครท้องถิ่นรักษ์โลก	อาสาสมัครท้องถิ่นรักษ์โลก (อถล.)	5,000	5,000	10,000	10,000	10,000	ความพึงพอใจของผู้เข้าร่วมกิจกรรม	มีการร่วมกันทำกิจกรรมบำเพ็ญประโยชน์แก่สาธารณะของสมาชิก	สำนักปลัด
5.	โครงการอนุรักษ์พันธุกรรมพืชอันเนื่องมาจากพระราชดำริสมเด็จพระกนิษฐาธิราชเจ้า กรมสมเด็จพระเทพรัตนราชสุดาฯ สยามบรมราชกุมารี	เพื่อเป็นการอนุรักษ์พันธุกรรมพืช	อนุรักษ์พันธุกรรมพืชในพื้นที่ตำบลดงมหาวัน	10,000	10,000	10,000	10,000	10,000	ร้อยละการอนุรักษ์พันธุกรรมพืช	มีการอนุรักษ์พันธุกรรมพืชในพื้นที่	สำนักปลัด

ก. ยุทธศาสตร์จังหวัดที่ยุทธศาสตร์ที่ 4 การพัฒนาทรัพยากรมนุษย์และคุณภาพชีวิตเพื่อให้ประชาชนอยู่เย็นเป็นสุข

ข. ยุทธศาสตร์การพัฒนาขององค์กรปกครองส่วนท้องถิ่นในเขตจังหวัดเชียงราย

ยุทธศาสตร์ที่ 6 การพัฒนาด้านการเมืองการบริหาร

แบบ ผ.02

6.1 แผนงานบริหารงานทั่วไป

ที่	โครงการ	วัตถุประสงค์	เป้าหมาย(ผลผลิตของโครงการ)	งบประมาณและที่ผ่านมา					ตัวชี้วัด (KPI)	ผลที่คาดว่าจะได้รับ	หน่วยงานรับผิดชอบหลัก
				2566	2567	2568	2569	2570			
				(บาท)	(บาท)	(บาท)	(บาท)	(บาท)			
1.	โครงการจัดทำรายงานผลการปฏิบัติงานเพื่อประชาสัมพันธ์	เพื่อประชาสัมพันธ์ผลการปฏิบัติงาน	ดำเนินการจัดทำรายงานผลการปฏิบัติงานเพื่อประชาสัมพันธ์ผลการดำเนินงาน	20,000	20,000	20,000	20,000	20,000	ความพึงพอใจของผู้เข้าร่วมกิจกรรม	การประชาสัมพันธ์ผลงานให้กับประชาชน	สำนักปลัด
2.	โครงการฝึกอบรมเพิ่มพูนประสิทธิภาพสมาชิกสภา อบต. คณะผู้บริหารพนักงานฯ และผู้มีส่วนเกี่ยวข้องในการพัฒนาท้องถิ่น	เพิ่มพูนประสิทธิภาพการปฏิบัติงาน	สมาชิกสภา อบต. คณะผู้บริหาร พนักงานและผู้มีส่วนเกี่ยวข้องในการพัฒนาท้องถิ่น	100,000	100,000	100,000	100,000	100,000	บุคลากรท้องถิ่น	ผู้เข้ารับการอบรมมีประสิทธิภาพการทำงานเพิ่มขึ้น	สำนักปลัด
3.	โครงการพัฒนามาตรฐานการปฏิบัติงานและมาตรฐานคุณธรรม	เพื่อพัฒนามาตรฐานการปฏิบัติงานและมาตรฐานคุณธรรมให้แก่พนักงานสมาชิก คณะผู้บริหาร	ดำเนินการจัดกิจกรรมอบรมพัฒนามาตรฐานการปฏิบัติงานและมาตรฐานคุณธรรม	20,000	20,000	20,000	20,000	20,000	ความพึงพอใจของผู้เข้าร่วมกิจกรรม	มีการพัฒนามาตรฐานการปฏิบัติงานให้กับผู้เข้าอบรม	สำนักปลัด

ที่	โครงการ	วัตถุประสงค์	เป้าหมาย(ผลผลิตของโครงการ)	งบประมาณและที่ผ่านมา					ตัวชี้วัด (KPI)	ผลที่คาดว่าจะได้รับ	หน่วยงานรับผิดชอบหลัก
				2566	2567	2568	2569	2570			
				(บาท)	(บาท)	(บาท)	(บาท)	(บาท)			
4.	โครงการเลือกตั้ง	เพื่อดำเนินการเลือกตั้งตามกฎหมายกำหนด	ดำเนินการกิจกรรมที่จำเป็นเกี่ยวกับการเลือกตั้ง	50,000	50,000	500,000	500,000	500,000	ความพึงพอใจของผู้เข้าร่วมกิจกรรม	มีการจัดการเลือกตั้ง	สำนักปลัด
5.	โครงการพัฒนาและปรับปรุงสถานที่ทำงาน นำอยู่ นำทำงาน (5 ส.) องค์การบริหารส่วนตำบลดงมหาวัน	เพื่อปรับปรุงสถานที่ทำงานให้น่าอยู่	ดำเนินการพัฒนาและปรับปรุงสถานที่ทำงาน นำอยู่ นำทำงาน (5 ส.) องค์การบริหารส่วนตำบลดงมหาวัน	10,000	10,000	10,000	10,000	10,000	ความพึงพอใจของผู้เข้าร่วมกิจกรรม	มีสถานที่ทำงานน่าอยู่นำทำงาน	สำนักปลัด
6.	โครงการอบรมให้ความรู้ในการป้องกันผลประโยชน์ทับซ้อนและมาตรการป้องกันการทุจริต	เพื่ออบรมให้ความรู้ในการป้องกันผลประโยชน์ทับซ้อนและมาตรการป้องกันการทุจริต	ดำเนินการอบรมให้ความรู้ในการป้องกันผลประโยชน์ทับซ้อนและมาตรการป้องกันการทุจริต	10,000	10,000	10,000	10,000	10,000	ความพึงพอใจของผู้เข้าร่วมกิจกรรม	ผู้เข้าอบรมมีความรู้ด้านการป้องกันประโยชน์ทับซ้อน	สำนักปลัด
7.	โครงการปรับปรุงแผนที่ภาษีและทะเบียนทรัพย์สิน	เพื่อปรับปรุงข้อมูลแผนที่ภาษีของอบต.	ข้อมูลแผนที่ภาษีของอบต.ดงมหาวัน	100,000	100,000	100,000	100,000	100,000	ข้อมูลแผนที่ภาษี	ได้ปรับปรุงข้อมูลแผนที่ภาษี	กองคลัง

## 6.2 แผนงานงบกลาง

ที่	โครงการ	วัตถุประสงค์	เป้าหมาย(ผลผลิตของโครงการ)	งบประมาณและที่ผ่านมา					ตัวชี้วัด (KPI)	ผลที่คาดว่าจะได้รับ	หน่วยงานรับผิดชอบหลัก
				2566	2567	2568	2569	2570			
				(บาท)	(บาท)	(บาท)	(บาท)	(บาท)			
1.	เบี้ยยังชีพผู้สูงอายุ	เพื่อจ่ายเบี้ยยังชีพผู้สูงอายุ	ดำเนินกิจกรรมแจกเบี้ยให้กับผู้สูงอายุที่ขึ้นทะเบียนในพื้นที่	9,300,000	9,310,800	9,500,000	9,700,000	9,900,000	ความพึงพอใจผู้รับเบี้ย	ผู้ที่ได้รับเบี้ยมีรายได้ในการดำรงชีวิต	สำนักปลัด
2.	เบี้ยยังชีพคนพิการ	เพื่อจ่ายเบี้ยยังชีพคนพิการ	ดำเนินกิจกรรมแจกเบี้ยยังชีพคนพิการที่ขึ้นทะเบียนในพื้นที่	1,800,000	1,872,000	1,900,000	1,950,000	2,000,000	ความพึงพอใจผู้รับเบี้ย	ผู้ที่ได้รับเบี้ยมีรายได้ในการดำรงชีวิต	สำนักปลัด
3.	เบี้ยยังชีพผู้ป่วยเอดส์	เพื่อจ่ายเบี้ยยังชีพผู้ป่วยเอดส์	ดำเนินกิจกรรมแจกเบี้ยให้กับเบี้ยยังชีพผู้ป่วยเอดส์ที่ขึ้นทะเบียนในพื้นที่	120,000	120,000	120,000	120,000	120,000	ความพึงพอใจผู้รับเบี้ย	ผู้ที่ได้รับเบี้ยมีรายได้ในการดำรงชีวิต	สำนักปลัด
4.	สำรองจ่าย	เพื่อตั้งงบไว้ในกรณีเกิดเหตุฉุกเฉิน	ดำเนินการสำรองงบประมาณเบิกจ่ายสำหรับกรณีฉุกเฉิน	300,000	300,000	300,000	300,000	300,000	ความพึงพอใจของประชาชน	มีงบสำหรับแก้ปัญหาเหตุฉุกเฉิน	สำนักปลัด



**รายละเอียดโครงการพัฒนา  
ที่นำมาจากแผนพัฒนาหมู่บ้านและแผนพัฒนาชุมชน  
(พ.ศ.2566 - 2570)**

**องค์การบริหารส่วนตำบลดงมหาวัน อำเภอเวียงเชียงรุ้ง จังหวัดเชียงราย**

ก. ยุทธศาสตร์ที่ 1 การพัฒนาขีดความสามารถในการแข่งขัน ด้านการค้าการลงทุน และบริการโลจิสติกส์ เชื่อมโยงกลุ่มจังหวัด กลุ่มอาเซียน+6 และ GMS

ข. ยุทธศาสตร์การพัฒนาขององค์กรปกครองส่วนท้องถิ่นในเขตจังหวัด เชียงราย

1. ยุทธศาสตร์ที่ 1 การพัฒนาระบบคมนาคมขนส่ง สาธารณูปโภค สาธารณูปการ และระบบโครงสร้างพื้นฐานอื่นๆ ที่จำเป็นในเขตองค์กรปกครองส่วนท้องถิ่น เพื่อรองรับการเข้าสู่ประชาคมอาเซียน

ที่	โครงการ	วัตถุประสงค์	เป้าหมาย	งบประมาณและที่ผ่านมา					ตัวชี้วัด (KPI)	ผลที่คาดว่าจะได้รับ	หน่วยงาน รับผิดชอบหลัก
			(ผลผลิตของโครงการ)	2566 (บาท)	2567 (บาท)	2568 (บาท)	2569 (บาท)	2570 (บาท)			
1.	โครงการพัฒนาฝายประชาอาสาเป็นแหล่งท่องเที่ยว บ้านดงมหาวัน หมู่ที่ 1	เพื่อพัฒนาเป็นแหล่งท่องเที่ยวในพื้นที่ตำบลดงมหาวัน	ปรับปรุงภูมิทัศน์ อาทิ จัดสวนดอกไม้ประดับ และพันธุ์พืชต่างๆ	500,000	-	-	-	-	ความพึงพอใจของประชาชนในพื้นที่	ตำบลดงมหาวันมีสถานที่ท่องเที่ยว	หมู่บ้านดงมหาวัน/อบต.ดงมหาวัน



ก. ยุทธศาสตร์จังหวัดที่ยุทธศาสตร์ที่ 4 การพัฒนาทรัพยากรมนุษย์และคุณภาพชีวิตเพื่อให้ประชาชนอยู่เย็นเป็นสุข

ข. ยุทธศาสตร์การพัฒนาขององค์กรปกครองส่วนท้องถิ่นในเขตจังหวัดเชียงราย

2. ยุทธศาสตร์ที่ 5 การพัฒนาทรัพยากรธรรมชาติและสิ่งแวดล้อมให้ดำรงความสมบูรณ์และยั่งยืน

แบบ ผ.02/1

ที่	โครงการ	วัตถุประสงค์	เป้าหมาย	งบประมาณและที่ผ่านมา					ตัวชี้วัด (KPI)	ผลที่คาดว่าจะได้รับ	หน่วยงานรับผิดชอบหลัก
			(ผลผลิตของโครงการ)	2566	2567	2568	2569	2570			
				(บาท)	(บาท)	(บาท)	(บาท)	(บาท)			
1.	โครงการปลูกไม้เศรษฐกิจในป่าชุมชนบ้านปงตึง หมู่ที่ 6	เพื่อพัฒนาป่าชุมชนให้เป็นป่าที่มีความอุดมสมบูรณ์	ปลูกต้นไม้ในพื้นที่ป่าชุมชน ของบ้านป่าตึง หมู่ที่ 6 จำนวน 10 ไร่ (พื้นที่ทั้งหมด 33 ไร่เศษ)	100,000	100,000	100,000	100,000	100,000	ความพึงพอใจของประชาชนในพื้นที่	ตำบลดงมหาวันมีสถานที่ท่องเที่ยว	หมู่บ้านป่าตึง/อบต.ดงมหาวัน

**รายละเอียดโครงการพัฒนา  
(แผนพัฒนาท้องถิ่น (พ.ศ.2566 - 2570)**

แบบ ผ.02/2

**สำหรับ โครงการที่เกินศักยภาพขององค์กรปกครองส่วนท้องถิ่นที่ใช้สำหรับการประสานแผนพัฒนาท้องถิ่น**

**องค์การบริหารส่วนตำบลดงมหาวัน อำเภอเวียงเชียงรุ้ง จังหวัดเชียงราย**

ก. ยุทธศาสตร์ที่ 1 การพัฒนาขีดความสามารถในการแข่งขัน ด้านการค้าการลงทุน และบริการโลจิสติกส์ เชื่อมโยงกลุ่มจังหวัด กลุ่มอาเซียน+6 และ GMS

ข. ยุทธศาสตร์การพัฒนาขององค์กรปกครองส่วนท้องถิ่นในเขตจังหวัด เชียงราย

1. ยุทธศาสตร์ที่ การพัฒนาระบบคมนาคมขนส่ง สาธารณูปโภค สาธารณูปการ และระบบโครงสร้างพื้นฐานอื่นๆ ที่จำเป็นในเขตองค์กรปกครองส่วนท้องถิ่น เพื่อรองรับการเข้าสู่ประชาคมอาเซียน

1.1 แผนงานอุตสาหกรรมและการโยธา

ที่	โครงการ	วัตถุประสงค์	เป้าหมาย (ผลผลิตของโครงการ)	งบประมาณและที่ผ่านมา					ตัวชี้วัด (KPI)	ผลที่คาดว่าจะ จะได้รับ	หน่วยงาน รับผิดชอบ หลัก
				2566 (บาท)	2567 (บาท)	2568 (บาท)	2569 (บาท)	2570 (บาท)			
1	โครงการปรับปรุงถนนทางหลวงท้องถิ่น สาย ชร.ถ.66-004 บ้านสันไทรงาม-บ้านป่าสักงาม ตำบลดงมหาวัน	เพื่อพัฒนาเส้นทางคมนาคมให้ได้มาตรฐาน	ถนนที่มีมาตรฐานชาติเป็นส่วนผสม กว้าง 6 ม. ยาว 3,450 ม. หิน 00.5 ม. หรือมีพื้นที่ไม่น้อยกว่า 20,700 ตร.ม.	-	9,864,000	-	-	-	จำนวนความยาวของถนนที่ได้รับการก่อสร้าง	ประชาชนได้รับความสะดวกและปลอดภัยในการสัญจร	กองช่าง
2	โครงการปรับปรุงถนนลาดยาง สาย ทาง บ้านป่าเลา ถึง บ้านสันไทรงาม	เพื่อให้ประชาชนเดินทางได้สะดวก	ถนนลาดยาง กว้าง 6.00 ม. ยาว 2,100 ม. หิน 0.05 ม. หรือมีพื้นที่ไม่น้อยกว่า 12,600 ตร.ม. ไหล่ทางข้างละ 1.00 ม.	-	3,827,000	-	-	-	ร้อยละของความพึงพอใจ	ประชาชนได้รับความสะดวกในการสัญจร	กองช่าง
3	โครงการปรับปรุงถนนลาดยางแอสฟัลติกคอนกรีต (Asphaltic Concrete) เชื่อมระหว่างหมู่ที่ 4 ต.ดงมหาวัน - หมู่ที่ 11 ต.ดงมหาวัน	เพื่อพัฒนาเส้นทางคมนาคมให้ได้มาตรฐาน	งานปรับปรุงถนนลาดยางผิวจราจร กว้าง 6.00 ม. ความยาวรวม 1,050.00 ม. หรือพื้นที่ไม่น้อยกว่า 6,300 ตร.ม. และงานขยายสะพานคอนกรีตเสริมเหล็กยาว 14.80 ม. ชนิดมีทางเดินทาง	-	3,000,000	-	-	-	เพื่อพัฒนาเส้นทางคมนาคมให้ได้มาตรฐาน	เพื่อพัฒนาเส้นทางคมนาคมให้ได้มาตรฐาน	กองช่าง/ อบจ. เชียงราย

ที่	โครงการ	วัตถุประสงค์	เป้าหมาย (ผลผลิตของโครงการ)	งบประมาณและที่ผ่านมา					ตัวชี้วัด (KPI)	ผลที่คาดว่าจะ จะได้รับ	หน่วยงาน รับผิดชอบ หลัก
				2566	2567	2568	2569	2570			
				(บาท)	(บาท)	(บาท)	(บาท)	(บาท)			
4	โครงการปรับปรุงถนนแอสฟัลติกคอนกรีต สายทาง ชร.ถ 10086 บ้านป่าเลา หมู่ที่ 3 ตำบลดงมะวัน ถึง สะพานเฉลิมพระเกียรติ บ้านหนองบัวแดง ตำบล แม่ข้าวต้ม	เพื่อให้ประชาชนสัญจรโดยสะดวก รวดเร็วและปลอดภัยต่อชีวิตและทรัพย์สิน	ถนนแอสฟัลติกคอนกรีต กว้าง 6.00 เมตร ยาว 6,950 เมตร หนา 0.05 เมตร	-	-	-	12,565,000	-	ประชาชนสัญจรโดยสะดวก รวดเร็ว และปลอดภัยต่อชีวิตและทรัพย์สิน	ประชาชนได้รับความสะดวกและปลอดภัยในการสัญจร	กองช่าง/อบจ. เชียงราย
5	โครงการขยายสะพานคอนกรีตเสริมเหล็กบ้านใหม่ร่องหวาย หมู่ที่ 11	เพื่อพัฒนาเส้นทางคมนาคมให้ได้มาตรฐาน	ตามแบบของอบจ. เชียงราย กำหนด	-	-	1,000,000	-	-	ความพึงพอใจของประชาชน	ประชาชนได้รับความสะดวกและปลอดภัยในการสัญจร	กองช่าง/อบจ. เชียงราย
6	โครงการขยายสะพานคอนกรีตเสริมเหล็กบ้านป่าเลา หมู่ที่ 3	เพื่อพัฒนาเส้นทางคมนาคมให้ได้มาตรฐาน	ตามแบบของอบจ. เชียงราย กำหนด	-	-	1,000,000	-	-	ความพึงพอใจของประชาชน	ประชาชนได้รับความสะดวกและปลอดภัยในการสัญจร	กองช่าง/อบจ. เชียงราย
7	โครงการก่อสร้างถนนลาดยางแอสฟัลติกคอนกรีต บ้านป่าสักงาม หมู่ที่ 9 (เวียงราชพลี)	เพื่อพัฒนาเส้นทางคมนาคมให้ได้มาตรฐาน	ถนนลาดยางแอสฟัลติก กว้าง 6.00 ม. ยาว 5,000.00 ม. หนา 0.05 ม. ไหล่ทางข้างละ 1.00 ม. (ตามแบบอบต. กำหนด)	-	-	10,091,000	-	-	จำนวนความยาวของถนนที่ได้รับ การก่อสร้าง	ประชาชนได้รับความสะดวกและปลอดภัยในการสัญจร	กองช่าง/โครงการร้อยใจรัก

ที่	โครงการ	วัตถุประสงค์	เป้าหมาย (ผลผลิตของโครงการ)	งบประมาณและที่ผ่านมา					ตัวชี้วัด (KPI)	ผลที่คาดว่าจะได้รับ	หน่วยงาน รับผิดชอบหลัก
				2566	2567	2568	2569	2570			
				(บาท)	(บาท)	(บาท)	(บาท)	(บาท)			
8	โครงการการพัฒนา ระบบน้ำเพื่ออุปโภค บริโภค บ้านป่าสักงาม หมู่ที่ 9 (เวียงราชพลี)	เพื่อมีน้ำใช้ สำหรับการ อุปโภคบริโภค อย่างเพียงพอ	วางท่อพีวีซี ขนาด 3 นิ้ว ชั้น 13.5 จำนวน 1,945 ท่อน ระยะทาง 7,762 ม. (ตามแบบอบต.กำหนด)	-	-	1,275,855	-	-	ความพึง พอใจ ของ ประชา ชน	ประชาชน ได้มีน้ำใช้ เพียงพอ สำหรับการ อุปโภค	กองช่าง/ โครงการร้อย ใจรักษ์
9	โครงการก่อสร้างระบบ กระจายน้ำด้วยพลังงาน แสงอาทิตย์ หนองน้ำ สาธารณะ หมู่ที่ 3 บ้าน ป่าเลา	เพื่อสร้างระบบ กระจายน้ำและ ลดต้นทุนการ ผลิตสนับสนุนให้ ใช้พลังงาน หมุนเวียนแก่ เกษตรกร	สร้างระบบกระจายน้ำ ด้วยพลังงานแสงอาทิตย์ บริเวณหนองน้ำสาธารณะ (ตามแบบ อบต.กำหนด)	-	2,000,000	-	-	-	ระบบ กระจาย น้ำด้วย พลังงาน แสงอา ทิตย์ 1 จุด	มีระบบ กระจายน้ำ และลด ต้นทุนการ ผลิต	กรม ทรัพยากร น้ำภาค 1 ลำปาง/ กองช่าง
10	โครงการก่อสร้าง ถนนลาดยางแอสฟัลท์ ติกคอนกรีต (Asphaltic Concrete) โดยวิธี Pavement In-Place Recycling เชื่อมระหว่าง หมู่ที่ 3 ต.ดงมหาวัน อ.เวียง เชียงรุ้ง-หมู่ที่ 4 ต.ทุ่งก่อ อ. เวียงเชียงรุ้ง จ.เชียงราย	เพื่อพัฒนา เส้นทาง คมนาคมให้ได้ มาตรฐาน	ผิวจราจรกว้าง 7.00 ม. ความยาวรวม 685.00 ม. หรือพื้นที่ไม่น้อยกว่า 4,795 ตร.ม.	-	2,000,000	-	-	-	เพื่อพัฒนา เส้นทาง คมนาคม ให้ได้ มาตรฐาน	เพื่อพัฒนา เส้นทาง คมนาคมให้ ได้มาตรฐาน	กองช่าง/ อบจ. เชียงราย
11	โครงการติดตั้งไฟฟ้าส่อง สว่างตามไหล่ทาง (ไฟฟ้าสาธารณะ) ตำบล ดงมหาวัน	เพื่อเพิ่มแสง สว่างภายใน เส้นทางตำบล ดงมหาวัน	ติดไฟฟ้าส่องสว่าง สาย ทางบ้านป่าเลา-บ้านสัน ไทรงาม และ สายบ้านสัน ไทรงาม - บ้านป่าสักงาม	-	-	2,000,000	2,000,000	-	จุดที่ ติดตั้ง ไฟฟ้า	ประชาชนมี ความ ปลอดภัยใน การสัญจร	กองช่าง/ อบจ. เชียงราย

ที่	โครงการ	วัตถุประสงค์	เป้าหมาย (ผลผลิตของโครงการ)	งบประมาณและที่ผ่านมา					ตัวชี้วัด (KPI)	ผลที่คาดว่าจะได้รับ	หน่วยงาน รับผิดชอบหลัก
				2566	2567	2568	2569	2570			
				(บาท)	(บาท)	(บาท)	(บาท)	(บาท)			
12	โครงการก่อสร้างถนนลาดยางแอสฟัลท์ติกคอนกรีต (Asphaltic Concrete) โดยวิธี Pavement In-Place Recycling เชื่อมระหว่าง หมู่ที่ 3 ต.ดงมหาวัน อ.เวียงเชียงรุ้ง - หมู่ที่ 4 ต.ดงมหาวัน อ.เวียงเชียงรุ้ง จ.เชียงราย	เพื่อพัฒนาเส้นทางคมนาคมให้ได้มาตรฐาน	ผิวจราจรกว้าง 7.00 ม. ความยาวรวม 685.00 ม. หรือพื้นที่ไม่น้อยกว่า 4,795 ตร.ม.	-	2,000,000	-	-	-	เพื่อพัฒนาเส้นทางคมนาคมให้ได้มาตรฐาน	เพื่อพัฒนาเส้นทางคมนาคมให้ได้มาตรฐาน	กองช่าง/อบจ. เชียงราย
13	โครงการขยายสะพานคอนกรีตเสริมเหล็กบ้านใหม่ร่องหวาย หมู่ที่ 11	เพื่อพัฒนาเส้นทางคมนาคมให้ได้มาตรฐาน	ตามแบบของอบจ. เชียงราย กำหนด	1,000,000	-	-	-	-	ความพึงพอใจของประชาชน	ประชาชนได้รับความสะดวกและปลอดภัยในการสัญจร	กองช่าง/อบจ. เชียงราย
14	โครงการขยายถนนสายหลัก (ถนนอบจ.) บ้านใหม่มหาวัน หมู่ที่ 12	เพื่อพัฒนาเส้นทางคมนาคมให้ได้มาตรฐาน	ขยายถนน กว้าง 2 - 5 ม. ยาว 2,000 ม. วางท่อระบายน้ำ Ø 0.60 ม.	-	5,000,000	-	-	-	จำนวนความยาวถนนที่ก่อสร้าง	ประชาชนได้รับความสะดวกในการสัญจร	กองช่าง

ที่	โครงการ	วัตถุประสงค์	เป้าหมาย (ผลผลิตของโครงการ)	งบประมาณและที่ผ่านมา					ตัวชี้วัด (KPI)	ผลที่คาดว่าจะ จะได้รับ	หน่วยงาน รับผิดชอบ หลัก
				2566	2567	2568	2569	2570			
				(บาท)	(บาท)	(บาท)	(บาท)	(บาท)			
15	โครงการขยายไหล่ถนน รหัสสายทาง ชร.ถ 66- 018 บ้านดงมหาวัน หมู่ ที่ 1	เพื่อพัฒนา เส้นทาง คมนาคมให้ได้ มาตรฐาน	ขยายไหล่ถนนกว้าง 3.5 ม. ยาว 1,000 ม. หนา 0.05 ม. (ตามแบบ อบต. กำหนด)	-	9,570,000	-	-	-	จำนวน ความยาว ไหล่ถนนที่ สร้าง	ประชาชน ได้รับความ สะดวกและ ปลอดภัยใน การสัญจร	กองช่าง
16	โครงการสูบน้ำระบบ ประปาหมู่บ้าน แบบ พลังงานแสงอาทิตย์ บ้านดงมหาวัน หมู่ที่ 1	เพื่อพัฒนา ระบบ น้ำประปาของ หมู่บ้าน	โครงการสูบน้ำระบบ ประปาหมู่บ้าน แบบ พลังงานแสงอาทิตย์ จำนวน 2 จุด	5,000,000	-	-	-	-	ความพึง พอใจของ ประชา ชน	ประชาชน ได้รับความ การใช้ น้ำประปา	กองช่าง
17	โครงการก่อสร้างฝายกั้น น้ำพร้อมประตู เปิด-ปิด ร่องมะเกลือ บ้านดง มหาวัน หมู่ที่ 1	เพื่อพัฒนา แหล่งน้ำและ กักเก็บน้ำเพื่อ ใช้ใน การเกษตร	โครงการก่อสร้างฝายกั้น น้ำพร้อมประตู เปิด-ปิด ร่องมะเกลือ บ้านดง มหาวัน หมู่ที่ 1 (ตาม แบบ อบต.ดงมหาวัน กำหนด)	1,900,000	-	-	-	-	ความพึง พอใจของ ประชา ชน	ประชาชน ได้มีน้ำใช้ใน พื้นที่ทำ การเกษตร	กองช่าง

ที่	โครงการ	วัตถุประสงค์	เป้าหมาย (ผลผลิตของโครงการ)	งบประมาณและที่ผ่านมา					ตัวชี้วัด (KPI)	ผลที่คาดว่าจะ จะได้รับ	หน่วยงาน รับผิดชอบ หลัก
				2566	2567	2568	2569	2570			
				(บาท)	(บาท)	(บาท)	(บาท)	(บาท)			
18	โครงการก่อสร้างวาง ระบายน้ำรูปตัวยูพร้อม ฝาดปิด บ้านดงมหาวัน หมู่ที่ 1จุดเริ่มต้นบ้าน นายเกษม นัยดีบ จุดสิ้นสุดบ้าน นาง สุภาวดี มุทาพร	เพื่อให้มีการ ระบายน้ำไม่ให้เกิดการท่วมขัง	โครงการก่อสร้างวาง ระบายน้ำรูปตัวยูพร้อมฝาด ปิด บ้านดงมหาวัน หมู่ที่ 1จุดเริ่มต้นบ้านนายเกษม นัยดีบ จุดสิ้นสุดบ้าน นางสุภาวดี มุทาพร	-	1,700,000	-	-	-	จำนวน ความยาว ของราง ระบายน้ำ	มีการ ระบายน้ำ ได้อย่าง สะดวก	กองช่าง
19	โครงการก่อสร้างสถานี สูบน้ำ ลำนากก เพื่อ การเกษตร บ้านร่อง หวาย หมู่ที่ 2	เพื่อพัฒนาการ บริหารน้ำเพื่อ ใช้ในการ อุปโภคและ การเกษตร	ก่อสร้างสถานีสูบน้ำ (ตามแบบ อบต.กำหนด)	-	-	-	1,500,000	-	จำนวน สถานีสูบน้ำ ที่ก่อสร้าง	ประชาชนมี น้ำใช้ในการ อุปโภคและ การเกษตร	กองช่าง
20	โครงการก่อสร้างถนน คสล.เริ่มต้น โรงสีนาย ไพบูลย์ ถึง ท่อเหลี่ยม บ้านร่องหวาย หมู่ที่ 2	เพื่อพัฒนา เส้นทาง คมนาคมให้ได้ มาตรฐาน	ถนน คสล. กว้าง 4.00 ม. ยาว 500 ม. หนา 0.15 ม. (ตามแบบ อบต.กำหนด)	-	-	1,000,000	-	-	จำนวน ความยาว ถนนที่ได้รับ การก่อสร้าง	ประชาชน ได้รับความ สะดวกและ ปลอดภัยใน การสัญจร	กองช่าง

ที่	โครงการ	วัตถุประสงค์	เป้าหมาย (ผลผลิตของโครงการ)	งบประมาณและที่ผ่านมา					ตัวชี้วัด (KPI)	ผลที่คาดว่าจะ จะได้รับ	หน่วยงาน รับผิดชอบ หลัก
				2566	2567	2568	2569	2570			
				(บาท)	(บาท)	(บาท)	(บาท)	(บาท)			
21	โครงการก่อสร้าง สะพานข้ามคลอง สามแสนบ้านร่องหวาย หมู่ที่ 2	เพื่อพัฒนา เส้นทางการ สัญจร	ก่อสร้างสะพานข้ามคลอง กว้าง 8 ม. ยาว 30 ม. หนา 0.35 ม. (ตามแบบ อบต.กำหนด)	-	-	5,000,000	-	-	ความพึง พอใจของ ประชา ชน	ประชาชนมี น้ำมีความ สะดวกใน การสัญจร	กองช่าง
22	โครงการสูบน้ำด้วย ระบบพลังงาน แสงอาทิตย์บ้านร่อง หวาย หมู่ที่ 2	เพื่อพัฒนา ระบบ น้ำประปาของ หมู่บ้าน	ก่อสร้างระบบพลังงาน แสงอาทิตย์ กว้าง 50 ม. ยาว 50 ม. สูง 2.00 ม. (ตามแบบ อบต.กำหนด)	-	-	-	-	5,000,000	ความพึง พอใจของ ประชา ชน	ประชาชน ได้รับความ สะดวกใน การใช้ น้ำประปา	กองช่าง
23	โครงการสูบน้ำโซล่า เซลล์จากหนองสถาน ถึง หมู่บ้านพร้อมวาง ท่อ PE บ้านร่องหวาย หมู่ที่ 2	เพื่อพัฒนา แหล่งน้ำและ กักเก็บน้ำไว้ใช้ ในการอุปโภค บริโภค	โครงการสูบน้ำโซล่าเซลล์ กว้าง 50 ม. ยาว 100 ม. สูง 2.00 ม. วางท่อ PE Ø 8 นิ้ว ยาว 3,000 ม. (ตาม แบบ อบต.กำหนด)	-	-	-	-	5,000,000	ความพึง พอใจของ ประชา ชน	ประชาชนมี น้ำใช้ในการ อุปโภคและ บริโภค	กองช่าง



ที่	โครงการ	วัตถุประสงค์	เป้าหมาย (ผลผลิตของโครงการ)	งบประมาณและที่ผ่านมา					ตัวชี้วัด (KPI)	ผลที่คาดว่าจะ จะได้รับ	หน่วยงาน รับผิดชอบ หลัก
				2566	2567	2568	2569	2570			
				(บาท)	(บาท)	(บาท)	(บาท)	(บาท)			
24	โครงการขยายสะพานคอนกรีตเสริมเหล็กบ้านป่าเลา หมู่ที่ 3	เพื่อพัฒนาเส้นทางคมนาคมให้ได้มาตรฐาน	ขยายสะพาน คสล. ตามแบบของ อบจ. เชียงราย กำหนด	-	-	1,000,000	-	-	ความพึงพอใจของประชาชน	ประชาชนได้รับความสะดวกและปลอดภัยในการสัญจร	กองช่าง/อบจ. เชียงราย
25	โครงการก่อสร้างระบบกระจายน้ำด้วยพลังงานแสงอาทิตย์ หนองน้ำสาธารณะ หมู่ที่ 3 บ้านป่าเลา	เพื่อสร้างระบบกระจายน้ำและลดต้นทุนการผลิต สนับสนุนให้ใช้พลังงานหมุนเวียนแก่เกษตรกร	สร้างระบบกระจายน้ำด้วยพลังงานแสงอาทิตย์ประจำจุดหนองแคห่าง (ตามแบบ อบต. กำหนด)	-	-	2,000,000	-	-	ระบบกระจายน้ำด้วยพลังงานแสงอาทิตย์ 1 จุด	มีระบบกระจายน้ำและลดต้นทุนการผลิต	กรมทรัพยากรน้ำภาค 1 ลำปาง/กองช่าง
26	โครงการขยายไหล่ถนนสายหลักบ้านป่าเลา หมู่ที่ 3	เพื่อพัฒนาเส้นทางคมนาคมให้ได้มาตรฐาน	ขยายไหล่ถนน กว้าง 3 - 5 ม. ยาว 2,000 ม. หนา 1.50 ม. (ตามแบบ อบต. กำหนด)	-	-	-	-	5,000,000	จำนวนความยาวถนนที่สร้าง	ประชาชนมีความสะดวกในการสัญจร	กองช่าง

ที่	โครงการ	วัตถุประสงค์	เป้าหมาย (ผลผลิตของโครงการ)	งบประมาณและที่ผ่านมา					ตัวชี้วัด (KPI)	ผลที่คาดว่าจะ จะได้รับ	หน่วยงาน รับผิดชอบ หลัก
				2566	2567	2568	2569	2570			
				(บาท)	(บาท)	(บาท)	(บาท)	(บาท)			
27	โครงการก่อสร้างระบบ กระจายน้ำด้วยพลังงาน แสงอาทิตย์ หนองน้ำ สาธารณะ หมู่ที่ 5 บ้านสันไทรงาม	เพื่อสร้างระบบ กระจายน้ำและ ลดต้นทุนการ ผลิตสนับสนุนให้ ใช้พลังงาน หมุนเวียนแก่ เกษตรกร	สร้างระบบกระจายน้ำ ด้วยพลังงานแสงอาทิตย์ ประจำจุดหนองแคहां	-	2,000,000	-	-	-	ระบบ กระจายน้ำ ด้วยพลังงาน แสงอาทิตย์ 1 จุด	มีระบบ กระจายน้ำ และลด ต้นทุนการ ผลิต	กรม ทรัพยากร น้ำภาค 1 ลำปาง/ กองช่าง
28	โครงการก่อสร้าง ถนนลาดยาง เพื่อ การเกษตร สายหนอง ดำน ถึงถนนสี่เลน บ้าน สันไทรงาม หมู่ที่ 5	เพื่อพัฒนา เส้นทาง คมนาคมให้ได้ มาตรฐาน	ก่อสร้างถนนลาดยาง กว้าง 5.00 เมตร ยาว 3,000 เมตร (ตามแบบ อบต.กำหนด)	-	4,800,000	-	-	-	จำนวน ความยาว ของถนน ก่อสร้าง	ประชาชน ได้รับความ สะดวกและ ปลอดภัยใน การสัญจร	กองช่าง
29	โครงการก่อสร้างถนน แอสฟัลติก (ลาดยาง) บ้านสันไทรงาม หมู่ที่ 5 จุดเริ่มต้นสามแยกศาลา หมู่บ้าน ถึง ถนนลาดยางเดิม	เพื่อพัฒนา เส้นทาง คมนาคมให้ได้ มาตรฐาน	ถนนแอสฟัลติก (ลาด ยาง) กว้าง 6.00 ม. ยาว 650 ม. หน้า 0.05 ม. หรือมีพื้นที่ไม่น้อยกว่า 3,900 ตารางเมตร	1,500,000	-	-	-	-	จำนวน ความยาว ถนนที่ได้รับ การก่อสร้าง	ประชาชน ได้รับความ สะดวกและ ปลอดภัยใน การสัญจร	กองช่าง

ที่	โครงการ	วัตถุประสงค์	เป้าหมาย (ผลผลิตของโครงการ)	งบประมาณและที่ผ่านมา					ตัวชี้วัด (KPI)	ผลที่คาดว่าจะ จะได้รับ	หน่วยงาน รับผิดชอบ หลัก
				2566	2567	2568	2569	2570			
				(บาท)	(บาท)	(บาท)	(บาท)	(บาท)			
30	โครงการก่อสร้างถนน คสล. เริ่มต้นบ้านนาย ผ่อง มั่นไร่ ถึง นานาย สนธิ ไชยสาร บ้านสัน ไทรงาม หมู่ที่ 5	เพื่อพัฒนา เส้นทาง คมนาคมให้ได้ มาตรฐาน	ถนน คสล. กว้าง 4.00 ม. ยาว 952ม. หนา 0.15 ม. หรือมีพื้นที่ไม่น้อยกว่า 2,000 ตารางเมตร	-	-	2,000,000	-	-	จำนวน ความยาว ถนนที่ได้รับ การก่อสร้าง	ประชาชน ได้รับความ สะดวกและ ปลอดภัยใน การสัญจร	กองช่าง
31	โครงการเจาะบ่อบาดาล โดยสูบน้ำด้วยพลังงาน แสงอาทิตย์ บ้านสันไทร งาม หมู่ที่ 5	เพื่อแก้ปัญหา การขาดแคลน น้ำอุปโภคและ บริโภค	ทำการขุดเจาะบ่อบาดาล (ตามแบบ อบต.กำหนด)	-	-	2,000,000	-	-	จำนวนบ่อ บาดาลได้รับ การเจาะ	ประชาชน ได้มีน้ำ อุปโภคและ บริโภค	กองช่าง
32	โครงการขยายไหล่ถนน สายหลัก บ้านสันไทร งาม หมู่ที่ 5 (สองข้าง ทาง) เริ่มต้นสะพานเข้า หมู่บ้าน ถึง วัดสันไทร งาม	เพื่อพัฒนา เส้นทาง คมนาคมให้ได้ มาตรฐาน	วางท่อระบายน้ำ ขนาด Ø 0.60 ม. ระยะทาง 1,000 ม. ลาดยางแอสฟัลติก หนา 0.05 ม. ระยะทาง 1,000 ม.	4,000,000	4,000,000	4,000,000	4,000,000	4,000,000	จำนวน ความยาว ถนนที่ได้รับ การก่อสร้าง	ประชาชน ได้รับความ สะดวกและ ปลอดภัยใน การสัญจร	กองช่าง

ที่	โครงการ	วัตถุประสงค์	เป้าหมาย (ผลผลิตของโครงการ)	งบประมาณและที่ผ่านมา					ตัวชี้วัด (KPI)	ผลที่คาดว่าจะ จะได้รับ	หน่วยงาน รับผิดชอบ หลัก
				2566	2567	2568	2569	2570			
				(บาท)	(บาท)	(บาท)	(บาท)	(บาท)			
33	โครงการขยายไหล่ถนน คสล. เริ่มต้นหน้าวัด สันติวราราม ถึง ถนน สี่เลน บ้านดอยศิริมงคล หมู่ที่ 7	เพื่อพัฒนา เส้นทาง คมนาคมให้ได้ มาตรฐาน	ไหล่ถนน คสล. กว้าง 2.00 ม. ยาว 300 ม. หนา 0.15 ม. หรือมีพื้นที่ ไม่น้อยกว่า 600 ตาราง เมตร	2,000,000	-	-	-	-	จำนวน ความยาว ถนนที่ได้รับ การก่อสร้าง	ประชาชน ได้รับความ สะดวกและ ปลอดภัยใน การสัญจร	กองช่าง
34	โครงการขยายไหล่ถนน สายหลักของหมู่บ้าน (พร้อมป้ายเตือน สัญญาณจราจร) บ้าน ดอยศิริมงคล หมู่ที่ 7	เพื่อพัฒนา เส้นทาง คมนาคมให้ได้ มาตรฐาน	ไหล่ถนน คสล. กว้าง 3 – 5 ม. ยาว 1,500 ม. หนา 0.05 ม. พร้อมวางท่อ Ø 0.60 ม. (ตามแบบ อบต. กำหนด)	4,500,000	-	-	-	-	จำนวน ความยาว ถนนที่ได้รับ การก่อสร้าง	ประชาชน ได้รับความ สะดวกและ ปลอดภัยใน การสัญจร	กองช่าง
35	โครงการก่อสร้าง ถนนลาดยางแอสฟัลติก เริ่มต้น หน้าวัด ถึง ถนน สี่เลน บ้านดอย ศิริ มงคล หมู่ที่ 7	เพื่อพัฒนา เส้นทาง คมนาคมให้ได้ มาตรฐาน	ถนนลาดยางแอสฟัลติก กว้าง 6.00 ม. ยาว 800 ม. หนา 0.05 ม. (ตาม แบบ อบต.กำหนด)	3,000,000	-	-	-	-	จำนวน ความยาว ถนนที่ได้รับ การก่อสร้าง	ประชาชน ได้รับความ สะดวกและ ปลอดภัยใน การสัญจร	กองช่าง

ที่	โครงการ	วัตถุประสงค์	เป้าหมาย	งบประมาณและที่ผ่านมา					ตัวชี้วัด	ผลที่คาดว่าจะได้รับ	หน่วยงานรับผิดชอบหลัก
			(ผลผลิตของโครงการ)	2566	2567	2568	2569	2570	(KPI)		
				(บาท)	(บาท)	(บาท)	(บาท)	(บาท)			
36	โครงการก่อสร้างถนนลาดยางแอสฟัลติกเริ่มต้น นานางระเบียบพรหมล้ำ ถึง นางเสียวศรี พุทธสอน บ้านดอยศิริมงคล หมู่ที่ 7	เพื่อพัฒนาเส้นทางคมนาคมให้ได้มาตรฐาน	ถนนลาดยางแอสฟัลติก กว้าง 6.00 ม. ยาว 500 ม. หนา 0.05 ม. (ตามแบบ อบต.กำหนด)	1,000,000	-	-	-	-	จำนวนความยาวถนนที่ได้รับการก่อสร้าง	ประชาชนได้รับความสะดวกและปลอดภัยในการสัญจร	กองช่าง
37	โครงการก่อสร้างระบบกระจายน้ำด้วยพลังงานแสงอาทิตย์ หนองแคท่า บ้านปงเคียน หมู่ที่ 8	เพื่อสร้างระบบกระจายน้ำและลดต้นทุนการผลิต สนับสนุนให้ใช้พลังงานหมุนเวียนแก่เกษตรกร	สร้างระบบกระจายน้ำด้วยพลังงานแสงอาทิตย์ประจำจุดหนองแคท่า	2,000,000	-	-	-	-	ระบบกระจายน้ำด้วยพลังงานแสงอาทิตย์ 1 จุด	มีระบบกระจายน้ำและลดต้นทุนการผลิต	กรมทรัพยากรน้ำภาค 1 ลำปาง/กองช่าง
38	โครงการก่อสร้างฝายอุ้มน้ำกอกเพื่อการเกษตร บ้านปงเคียน หมู่ที่ 8	เพื่อพัฒนาแหล่งน้ำและกักเก็บน้ำไว้ใช้ในการอุปโภคบริโภค	ก่อสร้างฝาย กว้าง 15 ม. ยาว 120 ม. (ตามแบบ อบต.กำหนด)	10,000,000	-	-	-	-	ความพึงพอใจของประชาชน	ประชาชนมีน้ำใช้ในการอุปโภคและบริโภค	กองช่าง

ที่	โครงการ	วัตถุประสงค์	เป้าหมาย (ผลผลิตของโครงการ)	งบประมาณและที่ผ่านมา					ตัวชี้วัด (KPI)	ผลที่คาดว่าจะ จะได้รับ	หน่วยงาน รับผิดชอบ หลัก
				2566	2567	2568	2569	2570			
				(บาท)	(บาท)	(บาท)	(บาท)	(บาท)			
39	โครงการขยาย โหล่งถนน คสล.พร้อม วางท่อ บ้านป่าสักงาม หมู่ที่ 9	เพื่อพัฒนา เส้นทาง คมนาคมให้ได้ มาตรฐาน	ขยายโหล่งถนนสายหลัก ภายในหมู่บ้าน กว้าง 2 - 5 ม. ยาว 2,000 ม. พร้อมวางท่อ ระบายน้ำ Ø 0.60 ม.	-	-	-	-	5,000,000	จำนวน ความยาว ถนนที่ได้รับ การก่อสร้าง	ประชาชน ได้รับความ สะดวกและ ปลอดภัยใน การสัญจร	กองช่าง
40	โครงการปรับปรุง ระบบประปาหมู่บ้าน บ้านป่าสักงาม หมู่ที่ 9	เพื่อปรับปรุง ระบบประปา ในการผลิตน้ำ ใช้อุปโภค บริโภค	วางท่อสูบน้ำ Ø 8 นิ้ว ระยะทาง 2,000 ม. พร้อมระบบกรองน้ำ อัตโนมัติ	-	-	-	-	1,000,000	ความพึง พอใจของ ประชาชน	ประชาชนมี น้ำใช้ในการ อุปโภคและ บริโภค	กองช่าง
41	โครงการขยาย โหล่งถนน เริ่มต้นหน้า วัดบ้านดอยศิริ ถึง เขต ม.8 บ้านปงบน หมู่ที่ 10	เพื่อพัฒนา เส้นทาง คมนาคมให้ได้ มาตรฐาน	โหล่งถนน กว้าง 2 – 5 เมตร ยาว 2,000 ม. หนา 0.05 ม. พร้อมวางท่อ Ø 0.60 ม. (ตามแบบ อบต. กำหนด)	-	-	-	-	4,500,000	จำนวน ความยาว ถนนที่ได้รับ การก่อสร้าง	ประชาชน ได้รับความ สะดวกและ ปลอดภัยใน การสัญจร	กองช่าง
42	โครงการเสริมผิวลาด ยาง AC. ชร.ถ. 66-016 บ้านสันไทรงาม - บ้าน ป่าสักงาม	เพื่อพัฒนา เส้นทาง คมนาคมให้ได้ มาตรฐาน	ขยายผิวจราจร กว้าง 6.00 ม. ยาว 5,250 ม. หรือมีพื้นที่ไม่น้อยกว่า 3,150.00 ตารางเมตร	9,975,000	-	-	-	-	จำนวน ความยาว ถนนที่ได้รับ การก่อสร้าง	ประชาชน ได้รับความ สะดวกและ ปลอดภัยใน การสัญจร	กองช่าง

ที่	โครงการ	วัตถุประสงค์	เป้าหมาย (ผลผลิตของโครงการ)	งบประมาณและที่ผ่านมา					ตัวชี้วัด (KPI)	ผลที่คาดว่าจะ จะได้รับ	หน่วยงาน รับผิดชอบ หลัก
				2566	2567	2568	2569	2570			
				(บาท)	(บาท)	(บาท)	(บาท)	(บาท)			
43	โครงการเสริมผิวลาดยาง AC. ชร.ถ. 66-001 บ้านป่าสักงาม – แยกคอยหลวง	เพื่อพัฒนาเส้นทางคมนาคมให้ได้มาตรฐาน	ถนน คสล. กว้าง 6.00 ม. ยาว 2,300 ม. หรือมีพื้นที่ไม่น้อยกว่า 13,800 ตารางเมตร	4,370,000	-	-	-	-	จำนวนความยาวถนนที่ได้รับการก่อสร้าง	ประชาชนได้รับความสะดวกและปลอดภัยในการสัญจร	กองช่าง
44	โครงการปรับปรุงถนนลาดยางแอสฟัลต์ติดคอนกรีต(Asphaltic Concrete) และงานขยายสะพานคอนกรีตเสริมเหล็กเชื่อมระหว่างหมู่ที่ 4 ตำบลทุ่งก่อ – หมู่ที่ 11 ตำบลดงมหาวัน อำเภอเวียงเชียงรุ้ง จังหวัดเชียงราย	เพื่อพัฒนาเส้นทางคมนาคมให้ได้มาตรฐาน	งานปรับปรุงถนนลาดยางผิวจราจรกว้าง 6.00 เมตร ความยาวรวม 1,050.00 เมตร หรือมีพื้นที่ไม่น้อยกว่า 6,300.00 ตารางเมตร 2. งานขยายสะพาน คสล. จากเดิมกว้าง 4.00 เมตร ยาว 14.80 เมตร เป็นกว้าง 6.00 เมตร ยาว 14.80 เมตร (ชนิดมีทางเดินเท้า)(ตามแบบ อบจ. กำหนด)	2,978,000	2,978,000	2,978,000	2,978,000	2,978,000	จำนวนความยาวของถนนที่ได้ปรับปรุงและขยายสะพาน	ประชาชนได้รับความสะดวกและปลอดภัยในการคมนาคม	กองช่าง/ อบจ.
45	โครงการก่อสร้างสถานีสูบน้ำด้วยพลังงานไฟฟ้า หมู่ที่ 2 , หมู่ที่ 7 , หมู่ที่ 8 , หมู่ที่ 9 , หมู่ที่ 10 , หมู่ที่ 11 ตำบลดงมหาวัน อำเภอเวียงเชียงรุ้ง จังหวัดเชียงราย	เพื่อเป็นสถานีสูบน้ำสำหรับใช้เพื่อการเกษตร	สถานีสูบน้ำ จำนวน 6 แห่ง	6,000,000	6,000,000	6,000,000	6,000,000	6,000,000	จำนวนของสถานีสูบน้ำ	ประชาชนมีสถานีสูบน้ำเพื่อใช้ในการเกษตร	กองช่าง/ อบจ.
46	โครงการก่อสร้างสถานีสูบน้ำด้วยพลังงานแสงอาทิตย์ พร้อมระบบส่งน้ำ แม่น้ำกก ตำบลดงมหาวัน เชื่อมตำบลทุ่งก่อ เทศบาลตำบลบ้านเหล่า ตำบลป่าซาง	เพื่อให้ประชาชนได้มีน้ำใช้ในการเกษตร	สร้างสถานีสูบน้ำในพื้นที่อำเภอเวียงเชียงรุ้ง	200,000,000	200,000,000	200,000,000	200,000,000	200,000,000	จำนวนโครงการที่ได้จัดทำ	เพื่อให้ประชาชนได้มีน้ำใช้ในการเกษตร	กองช่าง/ อบจ.

ที่	โครงการ	วัตถุประสงค์	เป้าหมาย	งบประมาณและที่ผ่านมา					ตัวชี้วัด	ผลที่คาดว่าจะ	หน่วยงาน รับผิดชอบ หลัก
			(ผลผลิตของโครงการ)	2566	2567	2568	2569	2570	(KPI)	จะได้รับ	
				(บาท)	(บาท)	(บาท)	(บาท)	(บาท)			
47	โครงการก่อสร้างระบบ ประปาหมู่บ้านแบบฝิว ดินขนาดใหญ่มาก บ้าน ดงมหาวัน หมู่ที่ 1	เพื่อก่อสร้าง ระบบประปา ในการผลิตน้ำ ใช้อุปโภคและ บริโภค	ก่อสร้างระบบประปาแบบ ฝิวดินขนาดใหญ่มาก อัตราการผลิต 40,000 ลิตร/ชั่วโมง	9,980,000	9,980,000	-	-	-	จำนวน ระบบ ประปาที่ ก่อสร้าง	ประชาชนมี น้ำใช้ในการ อุปโภคและ บริโภค	กองช่าง
48	โครงการก่อสร้างระบบ ประปาหมู่บ้านแบบฝิว ดินขนาดใหญ่มาก บ้าน ร่องหวาย หมู่ที่ 2	เพื่อก่อสร้าง ระบบประปา ในการผลิตน้ำ ใช้อุปโภคและ บริโภค	ก่อสร้างระบบประปาแบบ ฝิวดินขนาดใหญ่มาก อัตราการผลิต 40,000 ลิตร/ชั่วโมง	9,880,000	9,880,000	-	-	-	จำนวน ระบบ ประปาที่ ก่อสร้าง	ประชาชนมี น้ำใช้ในการ อุปโภคและ บริโภค	กองช่าง



ก. ยุทธศาสตร์จังหวัดที่ยุทธศาสตร์ที่ 4 การพัฒนาทรัพยากรมนุษย์และคุณภาพชีวิต เพื่อให้ประชาชนอยู่เย็นเป็นสุข  
 ข. ยุทธศาสตร์การพัฒนาขององค์กรปกครองส่วนท้องถิ่นในเขตจังหวัด เชียงราย  
 ยุทธศาสตร์ที่ 2 การพัฒนาด้านเศรษฐกิจและการท่องเที่ยว

แบบ ผ.02/2

2.1 แผนงานการเกษตร

ที่	โครงการ	วัตถุประสงค์	เป้าหมาย (ผลผลิตของโครงการ)	งบประมาณและที่ผ่านมา					ตัวชี้วัด (KPI)	ผลที่คาดว่าจะ จะได้รับ	หน่วยงาน รับผิดชอบ หลัก
				2566	2567	2568	2569	2570			
				(บาท)	(บาท)	(บาท)	(บาท)	(บาท)			
1	โครงการขุดลอกหนองบัวหลวง (หนองประปา) บ้านร่องหวาย หมู่ที่ 2	เพื่อพัฒนาแหล่งน้ำเพื่อใช้ในการอุปโภคและการเกษตร	ขุดลอกหนองบัวหลวง (ตามแบบ อบต.กำหนด)	-	-	-	1,500,000	-	จำนวนความยาวของการขุดลอก	ประชาชนมีน้ำใช้ในการอุปโภคและการเกษตร	กองช่าง
2	โครงการขุดลอกหนองผาแดง บ้านร่องหวาย หมู่ที่ 2	ขุดลอกแหล่งน้ำและสำหรับกักเก็บน้ำในหน้าแล้ง	ขุดลอกหนองผาแดง ปากกว้าง 60.00 – 130.00 เมตร ยาว 300.00 เมตร ลึกเฉลี่ย 2.50 เมตร ขุดลึกเฉลี่ย 2.00 เมตร ปริมาณดินขุดไม่น้อยกว่า 57,000.00 ลบ.ม.	-	-	-	3,220,000	-	ปริมาณดินที่ขุดลอก	น้ำสามารถไหลได้สะดวกขึ้น และสามารถกักเก็บน้ำได้	กองช่าง
3	โครงการขุดลอกหนองคอกช้าง บ้านร่องหวาย หมู่ที่ 2	ขุดลอกแหล่งน้ำและสำหรับกักเก็บน้ำในหน้าแล้ง	ขุดลอกหนองคอกช้าง ขนาดพื้นที่ 16 ไร่ 3 งาน 02 ตารางวา ลึก 2.00 เมตร ขุดลึกเฉลี่ย 2.00 เมตร หรือมีปริมาณดินขุดไม่น้อยกว่า 51,200.00 ลูกบาศก์เมตร	-	-	1,620,000	-	-	ปริมาณดินที่ขุดลอก	น้ำสามารถไหลได้สะดวกขึ้น และสามารถกักเก็บน้ำได้	กองช่าง

ที่	โครงการ	วัตถุประสงค์	เป้าหมาย	งบประมาณและที่ผ่านมา					ตัวชี้วัด	ผลที่คาดว่าจะ	หน่วยงาน รับผิดชอบ หลัก
			(ผลผลิตของโครงการ)	2566	2567	2568	2569	2570	(KPI)	จะได้รับ	
				(บาท)	(บาท)	(บาท)	(บาท)	(บาท)			
4	โครงการขุดลอกหนอง สถาน บ้านร่องหวาย หมู่ที่ 2	ขุดลอกแหล่ง น้ำและสำหรับ กักเก็บน้ำใน หน้าแล้ง	ขุดลอกหนองสถานขนาด พื้นที่ 8 ไร่ 0 งาน 0 ตารางวา ลึก 2.00 เมตร ขุดลึกเฉลี่ย 2.50 เมตร หรือมีปริมาณดินขุดไม่ น้อยกว่า 32,000.00 ลูกบาศก์เมตร	-	-	1,000,000	-	-	ปริมาณดินที่ ขุดลอก	น้ำสามารถ ไหลได้ สะดวกขึ้น และกักเก็บ น้ำได้	กองช่าง
5	โครงการขุดร่องน้ำ พร้อมวางท่อจากคลอง ชลประทานถึงหนองบัว บ้านร่องหวาย หมู่ที่ 2	เพื่อพัฒนา แหล่งน้ำเพื่อใช้ ในการอุปโภค และบริโภค	ขุดร่องน้ำพร้อมวางท่อ จากคลองชลประทานถึง หนองบัว (ตามแบบ อบต. ดงมหาวัน กำหนด)	-	2,000,000	-	-	-	จำนวน ความยาว ของการขุด ลอก	ประชาชนมี น้ำใช้ในการ อุปโภคและ บริโภค	กองช่าง
6	โครงการขุดร่องน้ำ พร้อมวางท่อจากคลอง ชลประทานถึงหนองบัว บ้านร่องหวาย หมู่ที่ 2	เพื่อพัฒนา แหล่งน้ำเพื่อใช้ ในการอุปโภค และบริโภค	ขุดร่องน้ำพร้อมวางท่อ จากคลองชลประทานถึง หนองบัว (ตามแบบ อบต. ดงมหาวัน กำหนด)	-	2,000,000	-	-	-	จำนวน ความยาว ของการขุด ลอก	ประชาชนมี น้ำใช้ในการ อุปโภคและ บริโภค	กองช่าง

ที่	โครงการ	วัตถุประสงค์	เป้าหมาย (ผลผลิตของโครงการ)	งบประมาณและที่ผ่านมา					ตัวชี้วัด (KPI)	ผลที่คาดว่าจะ จะได้รับ	หน่วยงาน รับผิดชอบ หลัก
				2566	2567	2568	2569	2570			
				(บาท)	(บาท)	(บาท)	(บาท)	(บาท)			
7	โครงการขุดลอกหนองสถาน บ้านร่องหวาย หมู่ที่ 2	เพื่อพัฒนาแหล่งน้ำและกักเก็บน้ำไว้ใช้ในการอุปโภคบริโภค	ขุดลอกหนองสถาน กว้าง 10 ม. ยาว 300 ม. ลึก 5.00 ม. (ตามแบบ อบต. กำหนด)	-	-	-	-	1,000,000	ปริมาณดินที่ทำการขุดลอก	ประชาชนมีน้ำใช้ในการอุปโภคและบริโภค	กองช่าง
8	โครงการขุดลอกหนองคอกช้าง บ้านร่องหวาย หมู่ที่ 2	เพื่อพัฒนาแหล่งน้ำและกักเก็บน้ำไว้ใช้ในการอุปโภคบริโภค	ขุดลอกหนองคอกช้าง กว้าง 50 ม. ยาว 300 ม. ลึกเฉลี่ย 2.00 ม. (ตามแบบ อบต. กำหนด)	-	-	-	-	1,000,000	ปริมาณดินที่ทำการขุดลอก	ประชาชนมีน้ำใช้ในการอุปโภคและบริโภค	กองช่าง
9	โครงการขุดลอกหนองป่าไคร้คาง บ้านสันไทรงาม หมู่ที่ 5	ขุดลอกแหล่งน้ำและสำหรับกักเก็บน้ำในหน้าแล้ง	ขุดลอกหนองป่าไคร้คาง ขนาดพื้นที่ 10 ไร่ 3 งาน 66 ตารางวา ลึก 3.00 ม. ขุดลึกเฉลี่ย 2.00 ม. หรือมีปริมาณดินขุดไม่น้อยกว่า 32,000.00 ลบ.ม.	1,000,000	-	-	-	-	ปริมาณดินที่ขุดลอก	น้ำสามารถไหลได้สะดวกขึ้นและสามารถกักเก็บน้ำได้	กองช่าง

ที่	โครงการ	วัตถุประสงค์	เป้าหมาย	งบประมาณและที่ผ่านมา					ตัวชี้วัด	ผลที่คาดว่าจะ	หน่วยงาน รับผิดชอบ หลัก
			(ผลผลิตของโครงการ)	2566	2567	2568	2569	2570	(KPI)	จะได้รับ	
				(บาท)	(บาท)	(บาท)	(บาท)	(บาท)			
10	โครงการขุดลอกหนอง ม่วง บ้านดอยศิริมงคล หมู่ที่ 7	ขุดลอกแหล่ง น้ำและสำหรับ กักเก็บน้ำใน หน้าแล้ง	ขนาดพื้นที่ 12 ไร่ ปากกว้าง 36.00 -42.00 เมตร ยาว 352.00 เมตร ลึกเฉลี่ย 4.00 เมตร ขุด ลึกเฉลี่ย 2.00 เมตร ปริมาณดินขุดไม่น้อยกว่า 27,456.00 ลบ.ม.	-	1,550,000	-	-	-	ปริมาณดินที่ ขุดลอก	น้ำสามารถ ไหลได้ สะดวกขึ้น และ สามารถกัก เก็บน้ำได้	กองช่าง
11	โครงการขุดลอกหนอง แคห่าง บ้านปงเคียน หมู่ที่ 8	ขุดลอกแหล่ง น้ำและสำหรับ กักเก็บน้ำใน หน้าแล้ง	ขนาดพื้นที่ 15 ไร่ 3 งาน 20 ตารางวา ลึก 3.00 เมตร ขุดลึกเฉลี่ย 2.00 เมตร หรือมีปริมาณดินขุด ไม่น้อยกว่า 44,882.00 ลูกบาศก์เมตร	-	-	1,410,000	-	-	ปริมาณดินที่ ขุดลอก	น้ำสามารถ ไหลได้ สะดวกขึ้น และ สามารถกัก เก็บน้ำได้	กองช่าง
12	โครงการขุดลอกหนอง ตะเคียน บ้านปงบน หมู่ที่ 10	ขุดลอกแหล่ง น้ำและสำหรับ กักเก็บน้ำใน หน้าแล้ง	ขุดลอกหนองตะเคียน ลึก 4.00 เมตร ขุดลึกเฉลี่ย 2.00 เมตร หรือมีปริมาณ ดินขุดไม่น้อยกว่า 156,800 ลูกบาศก์เมตร (ตามแบบ อบต.กำหนด)	-	-	4,960,000	-	-	ปริมาณดินที่ ขุดลอก	น้ำสามารถ ไหลได้ สะดวกขึ้น และ สามารถกัก เก็บน้ำได้	กองช่าง

**บัญชีครุภัณฑ์**  
**แผนพัฒนาท้องถิ่น (พ.ศ.2566 - 2570)**  
**องค์การบริหารส่วนตำบลดงมหาวัน อำเภอเวียงเชียงรุ้ง จังหวัดเชียงราย**

แบบ ผ.03

ที่	แผนงาน	หมวด	ประเภท	เป้าหมาย	งบประมาณ					หน่วยงาน รับผิดชอบ หลัก	
				(ผลผลิตของครุภัณฑ์)	2566	2567	2568	2569	2570		
					(บาท)	(บาท)	(บาท)	(บาท)	(บาท)		
1.	บริหารงานทั่วไป	ค่าครุภัณฑ์	ครุภัณฑ์ ยานพาหนะและ ขนส่ง	รถยนต์ดับเพลิงแบบ อเนกประสงค์ ตัวรถ ชนิด 6 ล้อ เครื่องยนต์ดีเซล ขนาดไม่เกิน 2,800 รอบ/นาที ตอนท้าย หลังแกงติดตั้งตู้ บรรทุกน้ำมีปริมาณ ความจุไม่น้อยกว่า 8,000 ลิตร	-	3,500,000	-	-	-	-	สำนักปลัด
2	เคหะและชุมชน	ค่าครุภัณฑ์	ครุภัณฑ์ ยานพาหนะและ ขนส่ง	รถยนต์บรรทุก ติดตั้งเครนไฮโดรลิก พร้อมกระเช้าซ่อม ไฟฟ้า จำนวน 1 คัน	2,500,000	-	-	-	-	-	กองช่าง

ที่	แผนงาน	หมวด	ประเภท	เป้าหมาย	งบประมาณ					หน่วยงาน รับผิดชอบ หลัก
				(ผลผลิตของครุภัณฑ์)	2566	2567	2568	2569	2570	
					(บาท)	(บาท)	(บาท)	(บาท)	(บาท)	
3.	เคหะและชุมชน	ค่าครุภัณฑ์	ครุภัณฑ์ ยานพาหนะและ ขนส่ง	รถบรรทุก (ดีเซล) ขนาด 1 ตัน ปริมาตร กระบอกสูบไม่ต่ำกว่า 2,400 ซีซี หรือกำลัง เครื่องยนต์สูงสุดไม่ต่ำ กว่า 110 กิโลวัตต์ ขับเคลื่อน 2 ล้อ 2) แบบดับเบิ้ลแค้น (1) ห้องโดยสารเป็น แบบดับเบิ้ลแค้น 4 ประตู (2) เป็นกระบะ สำเร็จรูป (3) เป็นราคารวม เครื่องปรับอากาศ (4) ราคารวมภาษี สรรพสามิต	814,000	-	-	-	-	สำนักปลัด
			<b>รวม</b>	3,314,000	3,500,000	-	-	-	-	

## ส่วนที่ 4

### การติดตามและประเมินผล

#### 4.1 การติดตามและประเมินผลยุทธศาสตร์ขององค์กรปกครองส่วนท้องถิ่นในเขตจังหวัด

ตามพระราชบัญญัติกำหนดแผนและขั้นตอนการกระจายอำนาจให้แก่องค์กรปกครองส่วนท้องถิ่น พ.ศ. 2542 ได้กำหนดให้องค์กรปกครองส่วนท้องถิ่น มีอำนาจและหน้าที่ในการจัดทำแผนพัฒนาท้องถิ่นของตนเอง โดยในการจัดทำแผนพัฒนาขององค์กรปกครองส่วนท้องถิ่นนั้น จะต้องดำเนินการตามระเบียบกระทรวงมหาดไทย ว่าด้วยการจัดทำแผนพัฒนาขององค์กรปกครองส่วนท้องถิ่น พ.ศ. 2548 และที่แก้ไขเพิ่มเติมถึง (ฉบับที่ 3) พ.ศ. 2561 ทั้งนี้ แผนพัฒนาท้องถิ่นจะต้องสอดคล้องกับแผนพัฒนาจังหวัด ยุทธศาสตร์การพัฒนาขององค์กรปกครองส่วนท้องถิ่นในเขตจังหวัด แผนพัฒนาอำเภอ แผนพัฒนาตำบล แผนพัฒนาหมู่บ้านหรือแผนชุมชน อันมีลักษณะเป็นการกำหนดรายละเอียดแผนงาน ดังนั้น จึงต้องมีการกำหนดยุทธศาสตร์การพัฒนาขององค์กรปกครองส่วนท้องถิ่นในเขตจังหวัดขึ้น ตามกระบวนการพิจารณาจากประชาคมท้องถิ่นระดับจังหวัด ร่วมกับคณะกรรมการพัฒนาองค์การบริหารส่วนจังหวัด คณะกรรมการประสานแผนพัฒนาท้องถิ่นระดับจังหวัด ผู้แทนองค์กรปกครองส่วนท้องถิ่นในเขตจังหวัด ร่วมกันจัดทำ ทบทวน หรือเปลี่ยนแปลงยุทธศาสตร์การพัฒนาขององค์กรปกครองส่วนท้องถิ่นในเขตจังหวัด เพื่อให้การจัดทำแผนพัฒนาขององค์กรปกครองส่วนท้องถิ่นเกิดประสิทธิภาพ ประสิทธิผล โดยนำยุทธศาสตร์การพัฒนาขององค์กรปกครองส่วนท้องถิ่นในเขตจังหวัดไปใช้เป็นแนวทางในการจัดทำแผนพัฒนาท้องถิ่นของตนเองได้ต่อไป และเพื่อให้สามารถบูรณาการกับแผนพัฒนาจังหวัด แผนปฏิบัติการประจำปีของจังหวัดและตอบสนองความต้องการของประชาชนอันจะนำไปสู่การจัดทำงบประมาณ ที่มีประสิทธิภาพในท้องถิ่นได้อย่างแท้จริง เป็นเครื่องมือในการพัฒนาท้องถิ่นให้เข้มแข็ง เกิดประโยชน์สูงสุดต่อประชาชนในท้องถิ่น

ดังนั้น องค์กรปกครองส่วนท้องถิ่น จึงต้องกำหนดยุทธศาสตร์การพัฒนาขององค์กรปกครองส่วนท้องถิ่นให้สอดคล้องยุทธศาสตร์การพัฒนาขององค์กรปกครองส่วนท้องถิ่นในเขตจังหวัด เพื่อนำไปสู่การบูรณาการร่วมกัน ให้เกิดความสอดคล้องกับแผนพัฒนาจังหวัด สามารถเชื่อมโยงไปสู่แผนพัฒนากลุ่มจังหวัด แผนพัฒนาภาค แผนพัฒนาเศรษฐกิจและสังคมแห่งชาติ ฉบับที่ ๑๒ แผนยุทธศาสตร์ชาติ ๒๐ ปี ไทยแลนด์ ๔.๐ และในการจัดทำแผนพัฒนาท้องถิ่น (พ.ศ. 2566 – 2570) จะต้องมีการติดตามและติดตามและประเมินผลยุทธศาสตร์เพื่อความสอดคล้องแผนพัฒนาท้องถิ่นขององค์กรปกครองส่วนท้องถิ่น ตามระเบียบกระทรวงมหาดไทย ว่าด้วยการจัดทำแผนขององค์กรปกครองส่วนท้องถิ่น พ.ศ. 2548 และที่แก้ไขเพิ่มเติมถึง (ฉบับที่ 3) พ.ศ. 2561 โดยคณะกรรมการติดตามและประเมินผลแผนพัฒนาท้องถิ่น จะต้องดำเนินการให้คะแนนตามเกณฑ์ที่กำหนดไว้ ซึ่งเป็นส่วนหนึ่งของการติดตามและประเมินผลแผนพัฒนา โดยดำเนินการให้แล้วเสร็จภายในหกสิบวัน นับแต่วันที่ประกาศใช้งบประมาณรายจ่าย รายละเอียดแนวทางการพิจารณาตามหนังสือกระทรวงมหาดไทย ด่วนที่สุด ที่ มท 0810.3/ว 7467 ลงวันที่ 14 ธันวาคม 2563 เรื่อง แนวทางการจัดทำแผนพัฒนาขององค์กรปกครองส่วนท้องถิ่น (พ.ศ. 2566 – 2570) ขององค์กรปกครองส่วนท้องถิ่น ดังนี้

แนวทางการ...

แนวทางการพิจารณาการติดตามและประเมินผลยุทธศาสตร์  
เพื่อความสอดคล้องแผนพัฒนาท้องถิ่นขององค์กรปกครองส่วนท้องถิ่น

ประเด็นการพิจารณา	คะแนน
1. ข้อมูลสภาพทั่วไปและข้อมูลพื้นฐานขององค์กรปกครองส่วนท้องถิ่น	20
2. การวิเคราะห์สภาพการณ์และศักยภาพ	20
3. ยุทธศาสตร์ประกอบด้วย	20
3.1 ยุทธศาสตร์ขององค์กรปกครองส่วนท้องถิ่น	(10)
3.2 ยุทธศาสตร์ขององค์กรปกครองส่วนท้องถิ่นในเขตจังหวัด	(10)
3.3 ยุทธศาสตร์จังหวัด	(10)
3.4 วิสัยทัศน์	(5)
3.5 กลยุทธ์	(5)
3.6 เป้าประสงค์ของแต่ละประเด็นกลยุทธ์	(5)
3.7 จุดยืนทางยุทธศาสตร์	(5)
3.8 แผนงาน	(5)
3.9 ความเชื่อมโยงของยุทธศาสตร์ในภาพรวม	(5)
<b>รวมคะแนน</b>	<b>100</b>



แนวทางเบื้องต้นในการให้คะแนนแนวทางการพิจารณาการติดตามและประเมินผลยุทธศาสตร์  
เพื่อความสอดคล้องแผนพัฒนาท้องถิ่นขององค์กรปกครองส่วนท้องถิ่น

ประเด็นการ พิจารณา	รายละเอียดหลักเกณฑ์	คะแนน เต็ม	คะแนน ที่ได้
1. ข้อมูลสภาพ ทั่วไปและข้อมูล พื้นฐานขององค์กร ปกครองส่วนท้องถิ่น	<p>ควรประกอบด้วยข้อมูลดังนี้</p> <p>(1) ข้อมูลเกี่ยวกับด้านกายภาพ เช่น ที่ตั้งของหมู่บ้าน/ชุมชน/ตำบล ลักษณะภูมิประเทศ ลักษณะภูมิอากาศ ลักษณะของที่ดิน ลักษณะของแหล่งน้ำ ลักษณะของป่าไม้ ฯลฯ ด้านการเมือง/การปกครอง เช่น เขต การปกครองการเลือกตั้ง ฯลฯ</p>	20 (3)	
	(2) ข้อมูลเกี่ยวกับด้านการเมือง/การปกครอง เช่น เขตการปกครอง การเลือกตั้ง ฯลฯ ประชากร เช่น ข้อมูลเกี่ยวกับจำนวนประชากร และ ช่วงอายุและจำนวนประชากร ฯลฯ	(2)	
	(3) ข้อมูลเกี่ยวกับสภาพทางสังคม เช่น การศึกษา สาธารณสุข อาชญากรรม ยาเสพติด การสังคมสงเคราะห์	(2)	
	(4) ข้อมูลเกี่ยวกับระบบบริหารพื้นฐาน เช่น การคมนาคมขนส่ง การ ไฟฟ้า การประปา โทรศัพท์ ฯลฯ	(2)	
	(5) ข้อมูลเกี่ยวกับระบบเศรษฐกิจ เช่น การเกษตร การประมง การ ประศูสัตว์ การบริการ การท่องเที่ยว อุตสาหกรรม การพาณิชย์/กลุ่ม อาชีพแรงงาน ฯลฯ	(2)	
	(6) ข้อมูลเกี่ยวกับศาสนา ประเพณี วัฒนธรรม เช่น การนับถือศาสนา ประเพณี และงานประจำปี ภูมิปัญญาท้องถิ่น ภาษาถิ่น สินค้าพื้นเมือง และของที่ระลึก ฯลฯ และอื่นๆ	(2)	
	(7) ข้อมูลเกี่ยวกับทรัพยากรธรรมชาติ เช่น น้ำ ป่าไม้ ภูเขา คุณภาพ ของทรัพยากรธรรมชาติ ฯลฯ	(2)	
	(8) การสำรวจและจัดเก็บข้อมูลเพื่อการจัดทำแผนพัฒนาท้องถิ่นหรือ การใช้ข้อมูล จปฐ.	(2)	
	(9) การประชุมประชาคมท้องถิ่น รูปแบบ วิธีการ และการดำเนินการ ประชุมประชาคมท้องถิ่นโดยใช้กระบวนการร่วมคิด ร่วมทำ ร่วม ตัดสินใจ ร่วมตรวจสอบ ร่วมรับประโยชน์ ร่วมแก้ไขปัญหา ปรีกษาหารือ แลกเปลี่ยนเรียนรู้ เพื่อแก้ไขปัญหาสำหรับการพัฒนา ท้องถิ่นตามอำนาจหน้าที่ขององค์กรปกครองส่วนท้องถิ่น	(3)	

ประเด็น...

ประเด็นการพิจารณา	รายละเอียดหลักเกณฑ์	คะแนนเต็ม	คะแนนที่ได้
2. การวิเคราะห์สภาพการณ์และศักยภาพ	<p><b>ควรประกอบด้วยข้อมูลดังนี้</b></p> <p>(1) การวิเคราะห์ที่ครอบคลุมความเชื่อมโยง ความสอดคล้องยุทธศาสตร์จังหวัด ยุทธศาสตร์การพัฒนารองขององค์กรปกครองส่วนท้องถิ่นในเขตจังหวัด ยุทธศาสตร์ขององค์กรปกครองส่วนท้องถิ่น นโยบายของผู้บริหารท้องถิ่น รวมถึงความเชื่อมโยงแผนยุทธศาสตร์ชาติ 20 ปี แผนพัฒนาเศรษฐกิจและสังคมแห่งชาติ และ Thailand 4.0</p>	20 (5)	
	(2) การวิเคราะห์การใช้ผังเมืองรวมหรือผังเมืองเฉพาะและการบังคับใช้ผลของการบังคับใช้ สภาพการณ์ที่เกิดขึ้นต่อการพัฒนาท้องถิ่น	(3)	
	(3) การวิเคราะห์ทางสังคม เช่น ด้านแรงงาน การศึกษา สาธารณสุข ความยากจน อาชญากรรม ปัญหายาเสพติด เทคโนโลยี จารีต ประเพณี วัฒนธรรม ภูมิปัญญาท้องถิ่น เป็นต้น	(3)	
	(4) การวิเคราะห์ทางเศรษฐกิจ ข้อมูลด้านรายได้ครัวเรือน การส่งเสริมอาชีพ กลุ่มอาชีพ กลุ่มทางสังคม การพัฒนาอาชีพและกลุ่มต่างๆ สภาพทางเศรษฐกิจและความเป็นอยู่ทั่วไป เป็นต้น	(3)	
	(5) การวิเคราะห์สิ่งแวดล้อม พื้นที่สีเขียว ธรรมชาติต่างๆ ทางภูมิศาสตร์ กระบวนการหรือสิ่งที่เกิดขึ้น การประดิษฐ์ที่มีผลต่อสิ่งแวดล้อมและการพัฒนา	(3)	
	(6) ผลการวิเคราะห์ศักยภาพเพื่อประเมินสถานการณ์การพัฒนาในปัจจุบันและโอกาสการพัฒนาในอนาคตของท้องถิ่น ด้วยเทคนิค SWOT Analysis ที่อาจส่งผลการดำเนินงานได้แก่ S-Strength (จุดแข็ง) W-Weakness (จุดอ่อน) O-Opportunity (โอกาส) และT-Threat (อุปสรรค)	(3)	
3. ยุทธศาสตร์	<b>ควรประกอบด้วยข้อมูลดังนี้</b> สอดคล้องกับสภาพสังคม เศรษฐกิจ สิ่งแวดล้อมของท้องถิ่น ประเด็นปัญหาการพัฒนาและแนวทางการพัฒนาที่สอดคล้องกับยุทธศาสตร์ขององค์กรปกครองส่วนท้องถิ่น และเชื่อมโยงหลักพระราชบัญญัติแผนยุทธศาสตร์ชาติ 20 ปี แผนพัฒนาเศรษฐกิจและสังคมแห่งชาติ และ Thailand 4.0	60 (10)	
3.1 ยุทธศาสตร์ขององค์กรปกครองส่วนท้องถิ่น			
3.2 ยุทธศาสตร์ขององค์กรปกครองส่วนท้องถิ่นในเขตจังหวัด	สอดคล้องและเชื่อมโยงกับสภาพสังคม เศรษฐกิจ สิ่งแวดล้อมของท้องถิ่น และยุทธศาสตร์จังหวัด และเชื่อมโยงหลักพระราชบัญญัติแผนยุทธศาสตร์ชาติ 20 ปี แผนพัฒนาเศรษฐกิจและสังคมแห่งชาติและ Thailand 4.0	(10)	
3.3 ยุทธศาสตร์จังหวัด	สอดคล้องกับแผนพัฒนากลุ่มจังหวัด ยุทธศาสตร์พัฒนาภาค แผนพัฒนาเศรษฐกิจและสังคมแห่งชาติ แผนการบริหารราชการแผ่นดิน นโยบาย/ยุทธศาสตร์ คสช. และนโยบายรัฐบาล หลักพระราชบัญญัติแผนยุทธศาสตร์ชาติ 20 ปี และ Thailand 4.0	(10)	

ประเด็น...

ประเด็นการพิจารณา	รายละเอียดหลักเกณฑ์	คะแนนเต็ม	คะแนนที่ได้
3.4 วิสัยทัศน์	วิสัยทัศน์ ซึ่งมีลักษณะแสดงสถานภาพที่องค์กรปกครองส่วนท้องถิ่นต้องการจะเป็นหรือบรรลุถึงอนาคตอย่างชัดเจน สอดคล้องกับโอกาสและศักยภาพที่เป็นลักษณะเฉพาะขององค์กรปกครองส่วนท้องถิ่นและสัมพันธ์กับโครงการพัฒนา	(5)	
3.5 กลยุทธ์	แสดงให้เห็นช่องทาง วิธีการ ภารกิจหรือสิ่งที่ต้องทำตามอำนาจหน้าที่ขององค์กรปกครองส่วนท้องถิ่นที่จะนำไปสู่การบรรลุวิสัยทัศน์ หรือแสดงให้เห็นถึงความชัดเจนในสิ่งที่จะดำเนินการให้บรรลุวิสัยทัศน์นั้น	(5)	
3.6 เป้าประสงค์ของแต่ละประเด็นกลยุทธ์	เป้าประสงค์ของแต่ละประเด็นกลยุทธ์มีความสอดคล้องและสนับสนุนต่อกิจกรรมที่จะเกิดขึ้น มุ่งหมายสิ่งหนึ่งสิ่งใดที่ชัดเจน	(5)	
3.7 จุดยืนทางยุทธศาสตร์ (Positioning)	ความมุ่งมั่นอันแน่วแน่ในการวางแผนพัฒนาท้องถิ่น เพื่อให้บรรลุวิสัยทัศน์ขององค์กรปกครองส่วนท้องถิ่น ซึ่งเกิดจากศักยภาพของพื้นที่จริง ที่จะนำไปสู่ผลสำเร็จทางยุทธศาสตร์	(5)	
3.8 แผนงาน	แผนงานหรือจุดมุ่งหมายเพื่อการพัฒนาในอนาคต กำหนดจุดมุ่งหมายในเรื่องใดเรื่องหนึ่งหรือแผนงานที่เกิดจากเป้าประสงค์ ตัวชี้วัด ค่าเป้าหมาย กลยุทธ์ จุดยืนทางยุทธศาสตร์ขององค์กรปกครองส่วนท้องถิ่นที่มีความชัดเจน นำไปสู่การทำโครงการพัฒนาท้องถิ่นในแผนพัฒนาท้องถิ่น โดยระบุแผนงานและความเชื่อมโยงดังกล่าว	(5)	
3.9 ความเชื่อมโยงของยุทธศาสตร์ในภาพรวม	ความเชื่อมโยงองค์รวมที่นำไปสู่การพัฒนาท้องถิ่นที่เกิดผลผลิต/โครงการจากแผนยุทธศาสตร์ชาติ 20 ปี แผนพัฒนาเศรษฐกิจและสังคมแห่งชาติ ฉบับที่ 12 Thailand 4.0 แผนพัฒนาภาค/แผนพัฒนากลุ่มจังหวัด /แผนพัฒนาจังหวัดยุทธศาสตร์การพัฒนาขององค์กรปกครองส่วนท้องถิ่นในเขตจังหวัด และยุทธศาสตร์ขององค์กรปกครองส่วนท้องถิ่น	(5)	
<b>รวมคะแนน</b>		<b>100</b>	

## 4.2 การติดตาม...

## 4.2 การติดตามและประเมินผลโครงการขององค์กรปกครองส่วนท้องถิ่น

ในการจัดทำแผนพัฒนาท้องถิ่น (พ.ศ. 2566 – 2570) ขององค์กรปกครองส่วนท้องถิ่น จะต้องมีการติดตามและประเมินผลโครงการขององค์กรปกครองส่วนท้องถิ่นเพื่อความสอดคล้องแผนพัฒนาท้องถิ่น ตามระเบียบกระทรวงมหาดไทย ว่าด้วยการจัดทำแผนขององค์กรปกครองส่วนท้องถิ่น พ.ศ. 2548 และที่แก้ไขเพิ่มเติมถึง (ฉบับที่ 3) พ.ศ. 2561 โดยคณะกรรมการติดตามและประเมินผลแผนพัฒนาท้องถิ่น จะต้องดำเนินการให้คะแนนตามเกณฑ์ที่กำหนดไว้ ซึ่งเป็นส่วนหนึ่งของการติดตามและประเมินผลแผนพัฒนา โดยดำเนินการให้แล้วเสร็จภายในหกสิบวัน นับแต่วันที่ประกาศใช้งบประมาณรายจ่าย รายละเอียดแนวทางการพิจารณาตามหนังสือกระทรวงมหาดไทย ด่วนที่สุด ที่ มท 0810.3/ว 7467 ลงวันที่ 14 ธันวาคม 2563 เรื่อง ชักซ้อมแนวทางการทบทวนแผนพัฒนาท้องถิ่น (พ.ศ. 2566 – 2570) ขององค์กรปกครองส่วนท้องถิ่น ดังนี้

### แนวทางการพิจารณาการติดตามและประเมินผลโครงการ เพื่อความสอดคล้องแผนพัฒนาท้องถิ่น (พ.ศ. 2566 – 2570) ขององค์กรปกครองส่วนท้องถิ่น

ประเด็นการพิจารณา	คะแนน
1. การสรุปสถานการณ์การพิจารณา	10
2. การประเมินผลการนำแผนพัฒนาท้องถิ่นสี่ปีไปปฏิบัติในเชิงปริมาณ	10
3. การประเมินผลการนำแผนพัฒนาท้องถิ่นสี่ปีไปปฏิบัติในเชิงคุณภาพ	10
4. แผนงานและยุทธศาสตร์การพิจารณา	10
5. โครงการพัฒนา ประกอบด้วย	60
5.1 ความชัดเจนของชื่อโครงการ	(5)
5.2 กำหนดวัตถุประสงค์สอดคล้องกับโครงการ	(5)
5.3 เป้าหมาย (ผลผลิตของโครงการ) มีความชัดเจนนำไปสู่การตั้งงบประมาณได้ถูกต้อง	(5)
5.4 โครงการมีความสอดคล้องกับแผนยุทธศาสตร์ชาติ 20 ปี	(5)
5.5 เป้าหมาย (ผลผลิตของโครงการ) มีความสอดคล้องกับแผนพัฒนาเศรษฐกิจและสังคมแห่งชาติ	(5)
5.6 โครงการมีความสอดคล้องกับ Thailand 4.0	(5)
5.7 โครงการสอดคล้องกับยุทธศาสตร์จังหวัด	(5)
5.8 โครงการแก้ไขปัญหาความยากจนหรือการเสริมสร้างให้ประเทศชาติมั่นคง มั่งคั่ง ยั่งยืน ภายใต้หลักปรัชญา	(5)
5.9 งบประมาณ มีความสอดคล้องกับเป้าหมาย (ผลผลิตของโครงการ)	(5)
5.10 มีการประมาณการราคาถูกต้องตามหลักวิธีการงบประมาณ	(5)
5.11 มีการกำหนดตัวชี้วัด (KPI) และสอดคล้องกับวัตถุประสงค์และผลคาดว่าจะได้รับ	(5)
5.12 ผลที่คาดว่าจะได้รับ สอดคล้องกับวัตถุประสงค์	(5)
<b>รวมคะแนน</b>	<b>100</b>

แนวทาง...

แนวทางเบื้องต้นในการให้คะแนนแนวทางการพิจารณาการติดตามและประเมินผลโครงการเพื่อความสอดคล้องแผนพัฒนาท้องถิ่น (พ.ศ. 2566 – 2570) ขององค์กรปกครองส่วนท้องถิ่น

ประเด็นการพิจารณา	รายละเอียดหลักเกณฑ์	คะแนนเต็ม	คะแนนที่ได้
1.การสรุปสถานการณ์การพัฒนา	เป็นการวิเคราะห์กรอบการจัดทำยุทธศาสตร์ขององค์กรปกครองส่วนท้องถิ่น (ใช้การวิเคราะห์ SWOT Analysis/Demand (Demand Analysis)/Global Demand และ Trend ปัจจัยและสถานการณ์การเปลี่ยนแปลงที่มีผลต่อการพัฒนา อย่างน้อยต้องประกอบด้วย การวิเคราะห์ศักยภาพด้านเศรษฐกิจ, ด้านสังคม, ด้านทรัพยากรธรรมชาติและสิ่งแวดล้อม)	10	
2. การประเมินผลการนำแผนพัฒนาท้องถิ่นสี่ปีไปปฏิบัติในเชิงปริมาณ	1) การควบคุมที่มีตัวเลขต่างๆ เพื่อนำมาใช้วัดผลในเชิงปริมาณ เช่น การวัดจำนวนโครงการ กิจกรรม งานต่างๆ ก็คือผลผลิตนั่นเองว่าเป็นไปตามที่ตั้งเป้าหมายเอาไว้หรือไม่จำนวนที่ดำเนินการจริงตามที่ได้กำหนดไว้เท่าไร จำนวนที่ไม่สามารถดำเนินการได้มีจำนวนเท่าไรสามารถอธิบายได้ตามหลักประสิทธิภาพ (Efficiency) ของการพัฒนาท้องถิ่นตามอำนาจหน้าที่ที่ได้กำหนดไว้ 2) วิเคราะห์ผลกระทบ/สิ่งที่กระทบ (Impact) โครงการที่ดำเนินการในเชิงปริมาณ (Qualitative)		
3. การประเมินผลการนำแผนพัฒนาท้องถิ่นสี่ปีไปปฏิบัติในเชิงคุณภาพ	1) การประเมินประสิทธิผลของแผนพัฒนาในเชิงคุณภาพคือการนำเอาเทคนิคๆ มาใช้เพื่อวัดค่าภารกิจ โครงการ กิจกรรม งานต่างๆ ที่ดำเนินการในพื้นที่นั้นๆ ตรงต่อความต้องการของประชาชนหรือไม่และเป็นไปตามอำนาจหน้าที่หรือไม่ ประชาชนพึงพอใจหรือไม่ สิ่งของ วัสดุ ครุภัณฑ์ การดำเนินการต่างๆ มีสภาพหรือลักษณะถูกต้อง คงทนถาวร สามารถใช้ได้ตามวัตถุประสงค์หรือไม่ ซึ่งเป็นไปตามหลักประสิทธิผล (Effectiveness) ผลการปฏิบัติราชการตามที่บรรลุวัตถุประสงค์ และเป้าหมายของแผนปฏิบัติราชการตามที่ได้รับงบประมาณมาดำเนินการ รวมถึงสามารถเทียบเคียงกับส่วนราชการหรือหน่วยงาน 2) วิเคราะห์ผลกระทบ/สิ่งที่กระทบ (Impact) โครงการที่ดำเนินการในเชิงคุณภาพ (Qualitative)		
4. แผนงานและยุทธศาสตร์การพัฒนา	1) วิเคราะห์แผนงาน งาน ที่เกิดจากด้านต่างๆ มีความสอดคล้องกับยุทธศาสตร์ขององค์กรปกครองส่วนท้องถิ่นในมิติต่างๆ จนนำไปสู่การจัดทำโครงการพัฒนาท้องถิ่นโดยใช้ SWOT Analysis/Demand (Demand Analysis)/Global Demand/Trend หรือหลักการบูรณาการ (Integration) กับองค์กรปกครองส่วนท้องถิ่นที่มีพื้นที่ติดต่อกัน 2) วิเคราะห์แผนงาน งาน ที่เกิดจากด้านต่างๆ ที่สอดคล้องกับการแก้ไขปัญหาความยากจน หลักปรัชญา		

ประเด็น การพิจารณา	รายละเอียดหลักเกณฑ์	คะแนน เต็ม	คะแนน ที่ได้
<p><b>5. โครงการพัฒนา</b></p> <p>5.1 ความชัดเจนของชื่อโครงการ</p> <p>5.2 กำหนดวัตถุประสงค์สอดคล้องกับโครงการ</p> <p>5.3 เป้าหมาย (ผลผลิตของโครงการ) มีความชัดเจนนำไปสู่การตั้งงบประมาณได้ถูกต้อง</p> <p>5.4 โครงการมีความสอดคล้องกับแผนยุทธศาสตร์ 20 ปี</p> <p>5.5 เป้าหมาย (ผลผลิตของโครงการ) มีความสอดคล้องกับแผนพัฒนาเศรษฐกิจและสังคมแห่งชาติ</p>	<p><b>ควรประกอบด้วยข้อมูลดังนี้</b></p> <p>เป็นโครงการที่มีวัตถุประสงค์สนองต่อยุทธศาสตร์การพัฒนาขององค์กรปกครองส่วนท้องถิ่นและดำเนินการเพื่อให้การพัฒนาบรรลุตามวิสัยทัศน์ขององค์กรปกครองส่วนท้องถิ่นที่กำหนดไว้ ชื่อโครงการมีความชัดเจนมุ่งไปเรื่องใดเรื่องหนึ่ง อ่านแล้วเข้าใจได้ว่าจะพัฒนาอะไรในอนาคต</p> <p>มีวัตถุประสงค์ชัดเจน (clear objective) โครงการต้องกำหนดวัตถุประสงค์สอดคล้องกับความเป็นมาของโครงการ สอดคล้องกับหลักการและเหตุผล วิธีการดำเนินงานต้องสอดคล้องกับวัตถุประสงค์ มีความเป็นไปได้ชัดเจน มีลักษณะเฉพาะเจาะจง</p> <p>สภาพที่ยากให้เกิดขึ้นในอนาคตเป็นทิศทางที่ต้องไปให้ถึงเป้าหมายต้องชัดเจน สามารถระบุจำนวนเท่าไร กลุ่มเป้าหมายคืออะไร มีผลผลิตอย่างไร กลุ่มเป้าหมาย พื้นที่ดำเนินงาน และระยะเวลาดำเนินงานอธิบายให้ชัดเจนว่าโครงการนี้จะทำที่ไหน เริ่มต้นในช่วงเวลาใดและจบลงเมื่อไร ใครคือกลุ่มเป้าหมายของโครงการ หากกลุ่มเป้าหมายมีหลายกลุ่ม ให้บอกชัดเจนไปว่าใครคือกลุ่มเป้าหมายหลัก ใครคือกลุ่มเป้าหมายรอง</p> <p>โครงการสอดคล้องกับ (1) ความมั่นคง (2) การสร้างความสามารถในการแข่งขัน (3) การพัฒนาเสริมสร้างศักยภาพคน (4) การสร้างโอกาสความเสมอภาคและเท่าเทียมกันทางสังคม (5) การสร้างการเติบโตบนคุณภาพชีวิตที่เป็นมิตรต่อสิ่งแวดล้อม (6) การปรับสมดุลและพัฒนาระบบการบริหารจัดการภาครัฐ เพื่อให้เกิดความมั่นคง มั่งคั่ง ยั่งยืน</p> <p>โครงการมีความสอดคล้องแผนพัฒนาเศรษฐกิจและสังคมแห่งชาติฉบับที่ 12 โดย (1) ยึดหลักปรัชญาเศรษฐกิจพอเพียง (2) ยึดคนเป็นศูนย์กลางพัฒนา (3) ยึดวิสัยทัศน์ภายใต้ยุทธศาสตร์ชาติ 20 ปี (4) ยึดเป้าหมายอนาคตประเทศไทย 2579 (5) ยึดหลักการนำไปสู่ปฏิบัติให้เกิดผลสัมฤทธิ์อย่างจริงจังใน 5 ปีที่ต่อยอดไปสู่ผลสัมฤทธิ์ที่เป็นเป้าหมายระยะยาวภายใต้แนวทางการพัฒนา (1) การยกระดับศักยภาพการแข่งขันและการหลุดพ้นกับดักรายได้ปานกลางสู่รายได้สูง (2) การพัฒนาศักยภาพคนตามช่วงวัยและการปฏิรูประบบเพื่อสร้างสังคมสูงวัยอย่างมีคุณภาพ (3) การลดความเหลื่อมล้ำทางสังคม (4) การรองรับการเชื่อมโยงภูมิภาคและความเป็นเมือง (5) การสร้างความเจริญเติบโตทางเศรษฐกิจและสังคมอย่างเป็นมิตรกับสิ่งแวดล้อม (6) การบริหารราชการแผ่นดินที่มีประสิทธิภาพ</p>	<p><b>60</b></p> <p>(5)</p> <p>(5)</p> <p>(5)</p> <p>(5)</p> <p>(5)</p>	

ประเด็น การพิจารณา	รายละเอียดหลักเกณฑ์	คะแนน เต็ม	คะแนน ที่ได้
5.6 โครงการมีความ สอดคล้อง	โครงการมีลักษณะหรือสอดคล้องกับการปรับเปลี่ยนโครงสร้างเศรษฐกิจ ไปสู่ Value-Based Economy หรือเศรษฐกิจที่ขับเคลื่อนด้วยนวัตกรรม ทำน้อย ได้มาก เช่น (1) เปลี่ยนจากการผลิตสินค้า โภคภัณฑ์ไปสู่สินค้า เชิงนวัตกรรม (2) เปลี่ยนจากการขับเคลื่อนประเทศด้วย ภาคอุตสาหกรรม ไปสู่การขับเคลื่อนด้วยเทคโนโลยี ความคิดสร้างสรรค์ และนวัตกรรม (3) เปลี่ยนจากการเน้นภาคการผลิตสินค้าไปสู่การเน้น ภาคบริการมากขึ้น รวมถึงโครงการที่เติมเต็มด้วยวิทยาการ ความคิด สร้างสรรค์ นวัตกรรม วิทยาศาสตร์ เทคโนโลยี และการวิจัยและพัฒนา แล้วต่อยอดความได้เปรียบเชิงเปรียบเทียบ เช่น ด้านการเกษตร เทคโนโลยีชีวภาพ สาธารณสุข วัฒนธรรม ฯลฯ	(5)	
5.7 โครงการ สอดคล้องกับ ยุทธศาสตร์จังหวัด	โครงการพัฒนาท้องถิ่นมีความสอดคล้องกับห้วงระยะเวลาของ แผนพัฒนาจังหวัดที่ได้กำหนดยุทธศาสตร์ขึ้น เพื่อขับเคลื่อนการพัฒนาท้องถิ่นเสมือน หนึ่งการขับเคลื่อนการพัฒนาจังหวัด ซึ่งไม่สามารถแยกส่วนใดส่วนหนึ่ง ออกจากกันได้ นอกจากนี้โครงการพัฒนาท้องถิ่นต้องเป็นโครงการ เชื่อมต่อหรือเดินทางไปด้วยกันกับยุทธศาสตร์จังหวัดที่ได้กำหนดขึ้นเป็น ปัจจุบัน	(5)	
5.8 โครงการแก้ไข ปัญหาความยากจน หรือการเสริมสร้างให้ ประเทศชาติมั่นคง มั่งคั่ง ยั่งยืน ภายใต้ หลักประชารัฐ	เป็นโครงการที่ดำเนินการภายใต้พื้นฐานความพอเพียงที่ประชาชน ดำเนินการเองหรือร่วมดำเนินการ เป็นโครงการต่อยอดและขยายได้ เป็น โครงการที่ประชาชนต้องการเพื่อให้เกิดความยั่งยืน ซึ่งมีลักษณะที่จะให้ ท้องถิ่นมีความมั่นคง มั่งคั่ง ยั่งยืน เป็นท้องถิ่นที่พัฒนาแล้วด้วยการ พัฒนาปรัชญาเศรษฐกิจพอเพียง	(5)	
5.9 งบประมาณมี ความสอดคล้องกับ เป้าหมาย(ผลผลิต ของโครงการ)	งบประมาณโครงการพัฒนาจะต้องคำนึงถึงหลักสำคัญ 5 ประการในการ จัดทำโครงการได้แก่ (1) ความประหยัด (Economy) (2) ความมี ประสิทธิภาพ (Efficiency) (3) ความมีประสิทธิภาพ (Effectiveness) (4) ความยุติธรรม (Equity) (5) ความโปร่งใส (Transparency)	(5)	
5.10 มีการประมาณ การราคาถูกต้องตาม หลักวิธีการ งบประมาณ	การประมาณราคาเพื่อการพัฒนาต้องให้สอดคล้องกับโครงการถูกต้อง ตามหลักวิชาการทางช่าง หลักของราคากลาง ราคากลางท้องถิ่น มีความ โปร่งใสในการกำหนดราคาและตรวจสอบในเชิงประจักษ์	(5)	

ประเด็น การพิจารณา	รายละเอียดหลักเกณฑ์	คะแนน เต็ม	คะแนน ที่ได้
5.11 มีการกำหนดตัวชี้วัด (KPI) และสอดคล้องกับวัตถุประสงค์และผลที่คาดว่าจะได้รับ	มีการกำหนดตัวชี้วัดผลงาน (Key Performancy Indicator : KPI) ที่ สามารถ วัด ได้ (measurable) ใช้ บ อ ก ประ ส ทิ ทิ ผล (effectiveness) ใช้บอกประสิทธิภาพ (efficiency) ได้ เช่น การกำหนดความพึงพอใจ การกำหนดร้อยละ การกำหนดอันเกิดจากผลของวัตถุประสงค์ที่เกิดขึ้นที่สิ่งที่ได้รับ (การคาดการณ์ คาดว่าจะได้รับ)	(5)	
5.12 ผลที่คาดว่าจะได้รับสอดคล้องกับวัตถุประสงค์	ผลที่ได้รับเป็นสิ่งที่เกิดขึ้นได้จริงจากการดำเนินการตามโครงการพัฒนาซึ่งสอดคล้องกับวัตถุประสงค์ที่ตั้งไว้ การได้ผลหรือผลที่เกิดขึ้นจะต้องเท่ากับวัตถุประสงค์หรือมากกว่าวัตถุประสงค์ ซึ่งการเขียนวัตถุประสงค์ควรคำนึงถึง (1) ความเป็นไปได้และมีความเฉพาะเจาะจง ในการดำเนินงานตามโครงการ (2) วัดและประเมินผลระดับของความสำเร็จได้ (3) ระบุสิ่งที่ต้องการดำเนินงานอย่างชัดเจนและเฉพาะเจาะจงมากที่สุดและสามารถปฏิบัติได้ (4) เป็นเหตุเป็นผล สอดคล้องกับความเป็นจริง (5) ส่งผลต่อการบ่งบอกเวลาได้	(5)	
<b>รวมคะแนน</b>		<b>100</b>	



### 4.3 สรุปผลการพัฒนาท้องถิ่นในภาพรวม

ในการจัดทำแผนพัฒนาท้องถิ่น (พ.ศ. 2566 – 2570) ขององค์กรปกครองส่วนท้องถิ่น ก็เพื่อใช้เป็นเครื่องมือในการพัฒนา เป็นแนวทางในการบริหารพัฒนาท้องถิ่นให้บรรลุตามวัตถุประสงค์และเป้าหมาย เกิดประสิทธิภาพประสิทธิผลสูงสุดในการแก้ไขปัญหาให้กับประชาชน ก่อให้เกิดประโยชน์และสามารถตอบสนองความต้องการพัฒนาของประชาชน โดยพิจารณาบรรจุโครงการในงบประมาณรายจ่ายประจำปี งบประมาณรายจ่ายเพิ่มเติม และงบประมาณจากเงินสะสม โดยจะต้องมีการติดตามและประเมินผลแผนพัฒนาตามระเบียบกระทรวงมหาดไทย ว่าด้วยการจัดทำแผนพัฒนาขององค์กรปกครองส่วนท้องถิ่น พ.ศ. 2548 และที่แก้ไขเพิ่มเติมถึง (ฉบับที่ 3) พ.ศ. 2561 เป็นการสรุปผลในการรวมของท้องถิ่น เป็นการติดตามผลการนำยุทธศาสตร์ขององค์กรปกครองส่วนท้องถิ่น ว่าเกิดผลทั้งในเชิงปริมาณ และเชิงคุณภาพ อย่างไร ซึ่งสามารถวัดผลได้ทั้งเชิงสถิติต่างๆ ตาราง กราฟ และการพรรณนา ดังนี้

#### (1) การวัดผลในเชิงปริมาณและเชิงคุณภาพ

##### (1.1) การวัดผลในเชิงปริมาณ (Quantity)

- โดยเครื่องมือที่ใช้ในการติดตามและประเมินผลในเชิงปริมาณ มีดังนี้

ยุทธศาสตร์	2566		2567		2568		2569		2570	
	จำนวน	งบประมาณ	จำนวน	งบประมาณ	จำนวน	งบประมาณ	จำนวน	งบประมาณ	จำนวน	งบประมาณ
1.ยุทธศาสตร์ที่ 1 การพัฒนาระบบคมนาคมขนส่ง สาธารณูปโภค สาธารณูปการ และระบบโครงสร้างพื้นฐานอื่นๆ ที่จำเป็นในเขตองค์กรปกครองส่วนท้องถิ่น เพื่อรองรับการเป็นประชาคมอาเซียน	115	69,5671,200	35	34,836,000	29	28,302,000	44	18,793,000	50	49,722,500
2.ยุทธศาสตร์ที่ 2 การพัฒนาด้านเศรษฐกิจและการท่องเที่ยว	4	170,000	7	261,000	6	210,000	7	240,000	4	170,000
3.ยุทธศาสตร์ที่ 3 การพัฒนาด้านการศึกษาและการพัฒนาทรัพยากรมนุษย์	5	3,120,720	5	3,688,400	5	4,120,700	5	4,120,700	5	4,120,700
4.ยุทธศาสตร์ที่ 4 การพัฒนาคุณภาพชีวิตและสังคมเพื่อให้ประชาชนอยู่เย็นเป็นสุข	35	1,358,000	35	1,358,000	35	1,358,000	35	1,358,000	35	1,358,000
5.ยุทธศาสตร์ที่ 5 การพัฒนาทรัพยากรธรรมชาติและสิ่งแวดล้อมให้ดำรงความสมบูรณ์และยั่งยืน	5	35,000	5	35,000	5	35,000	5	35,000	5	35,000
6.ยุทธศาสตร์ที่ 6 การพัฒนาด้านการเมืองการบริหาร	12	11,880,000	12	11,962,000	12	12,630,000	12	12,880,000	12	13,130,000
รวม	176	86,130,920	99	52,141,200	92	46,655,700	108	37,426,700	111	68,536,200

สรุปรายงานผลการดำเนินการ ประจำปีงบประมาณ พ.ศ. ....						
ลำดับ ที่	รายการ	โครงการ	งบประมาณ	โครงการที่สามารถดำเนินการได้ (..... โครงการ)		
				คิดเป็นร้อยละ ของแผนพัฒนา ท้องถิ่น	คิดเป็นร้อยละ ของแผนการ ดำเนินงาน	คิดเป็นร้อยละ ของข้อบัญญัติ+ เงินสะสม
1	บรรจุในแผนพัฒนา ท้องถิ่น					
2	ตั้งในข้อบัญญัติ งบประมาณ					
3	จากเงินสะสม					
4	จัดทำแผนการ ดำเนินงาน - ข้อบัญญัติ = ..... + - เงินสะสม = .....					
5	สามารถดำเนินการได้ - ข้อบัญญัติ = ..... + - เงินสะสม = .....					

### (1.2) การวัดผลในเชิงคุณภาพ (Quality)

การจัดผลเชิงคุณภาพ ใช้การสำรวจความพึงพอใจในการวัดผลเชิงคุณภาพโดยภาพรวม โดยได้มีการประเมินความพึงพอใจ ซึ่งการประเมินความพึงพอใจทำให้ทราบถึงผลเชิงคุณภาพในการดำเนินงานของเทศบาลในภาพรวม

โดยเครื่องมือที่ใช้ในการประเมินความพึงพอใจ มีดังนี้

แบบที่ 3/3 แบบประเมินความพึงพอใจต่อผลการดำเนินงานขององค์กรปกครองส่วนท้องถิ่น

แบบที่ 3/4 แบบประเมินความพึงพอใจของผู้รับบริการในงานบริการขององค์กรปกครองส่วนท้องถิ่น (ให้หน่วยงานภายนอกดำเนินการ)

## 4.4 ข้อเสนอแนะในการจัดทำแผนพัฒนาท้องถิ่นในอนาคต

### (1) ผลกระทบนำไปสู่ออนาคต

(1.1) ปัญหาสาธารณสุขภัยต่างๆ ที่เกิดขึ้นในองค์กรปกครองส่วนท้องถิ่น อันได้แก่ ภัยแล้ง วาตะภัย น้ำท่วม อัคคีภัย ที่เกิดขึ้นและส่งผลกระทบต่อประชาชนในพื้นที่ เกิดความเสียหายทั้งชีวิตและทรัพย์สิน แนวทางการแก้ไข คือพิจารณาวางแผนการดำเนินการป้องกัน ก่อนเกิดเหตุ ระหว่างเกิดเหตุ หลังเกิดเหตุ บรรจุแผนงาน โครงการ กิจกรรม การให้ความช่วยเหลือต่างๆ จัดตั้งศูนย์ช่วยเหลือประชาชนขององค์กรปกครองส่วนท้องถิ่น เพื่อสามารถดำเนินการได้ทันเวลาที่

(1.2) ปัญหาโรคระบาดที่เกิดจากคน เกิดจากสัตว์ ที่ส่งผลอันตราย หรือคร่าต่อชีวิตประชาชน และสัตว์ต่างๆ ในตำบล ซึ่งได้แก่ โรคไวรัสโคโรนา Covid 2019 โรคไข้เลือดออก โรคไข้หวัดใหญ่ ไข้หวัดนก โรคมือ เท้า ปาก ที่เกิดขึ้นกับเด็กๆ โรคพิษสุนัขบ้า แนวทางการแก้ไขปัญหา คือ ฝึกอบรม ประชาสัมพันธ์ ณรงค์การป้องกัน ลงพื้นที่ระงับการเกิดโรคระบาด การทำลาย การรักษา

(1.3) ปัญหาประชาชนมีรายได้น้อย การศึกษาต่ำ ประชาชนในตำบลยังมีคนรายได้น้อย มีหนี้สินเยอะ ไม่เพียงพอในการดำรงชีวิต ค่าครองชีพสูง แนวทางการแก้ไขปัญหา ให้ความรู้เกี่ยวกับการประกอบอาชีพ สาธิตการประกอบอาชีพ ช่วยเหลือประชาชนซ่อมแซมบ้านคนจน ผู้มีรายได้น้อย ส่งเสริมด้านการศึกษาโดยการจัดบริการสาธารณสุขด้านการศึกษา การจัดตั้งศูนย์พัฒนาเด็กเล็ก สนับสนุนกิจกรรมต่างๆ ให้กับเด็กนักเรียน จ้างเด็กนักเรียนในช่วงปิดภาคเรียนเพื่อมีรายได้

(1.4) ปัญหายาเสพติดในตำบล มีแนวทางการป้องกัน โดยการลงพื้นที่ค้นหา การรณรงค์ป้องกัน การให้ความรู้กับประชาชนได้ทราบถึงโทษของยาเสพติด

(1.5) ปัญหาการสัญจรไปมาของประชาชนในตำบล เนื่องจาก ในตำบลเป็นพื้นที่เชื่อมต่อไปอำเภออื่น และเป็นพื้นที่มีรถบรรทุกขนดิน และพืชผลทางการเกษตรใช้สัญจรเป็นจำนวนมาก ทำให้เกิดถนนเป็นหลุมเป็นบ่อ เกิดปัญหาในการสัญจรไปมาของประชาชน เสี่ยงต่อการเกิดอุบัติเหตุ การคมนาคมล่าช้า แนวทางการแก้ไข จัดทำแผนงาน โครงการก่อสร้างถนนในเส้นทางสำคัญ พิจารณาเสนอสนับสนุนจากหน่วยงานอื่น

### (2) ข้อสังเกต ข้อเสนอแนะ ผลจากการพัฒนา

(2.1) ข้อสังเกต จากการสำรวจข้อมูล การลงพื้นที่ในตำบล จะเห็นว่าประชาชนยังมีปัญหาที่จะต้องดำเนินการแก้ไขอยู่มาก ดังนี้ ด้านโครงสร้างพื้นฐาน ด้านการเกษตร ด้านการศึกษา สาธารณสุข ความมั่นคงปลอดภัยในชีวิตและทรัพย์สิน การศาสนา ศิลปวัฒนธรรม ประเพณี กีฬา สถานที่ผ่อนหย่อนใจ สวัสดิการสังคม การเกษตร เศรษฐกิจ อุตสาหกรรม การพัฒนาอาชีพ เส้นทางคมนาคมขนส่ง/ไฟฟ้า/น้ำประปา/แหล่งน้ำเพื่ออุปโภค – บริโภค ด้านทรัพยากรและสิ่งแวดล้อม ขยะมูลฝอยและสิ่งปฏิกูล จากปัญหาด้านต่างๆ ประชาชนไม่สามารถแก้ไขปัญหาเองได้จึงต้องเสนอให้องค์กรปกครองส่วนท้องถิ่นแก้ไข ทำให้มีการเสนอโครงการเข้ามาเป็นจำนวนมาก ซึ่งงบประมาณขององค์กรปกครองส่วนท้องถิ่นนั้นมีจำกัดไม่เพียงพอต่อการจัดการได้

(2.2) ข้อเสนอแนะ จากข้อสังเกตดังกล่าว มีข้อเสนอแนะในการแก้ไขปัญหาต่างๆ ดังนี้ ปัญหาต่างๆ ที่ถูกเสนอมายังองค์กรปกครองส่วนท้องถิ่น นั้น ควรนำมาพิจารณาจัดลำดับความสำคัญโดยประชาคมท้องถิ่น ซึ่งมีหลายภาคส่วน ประกอบไปด้วย คณะกรรมการพัฒนาขององค์กรปกครองส่วนท้องถิ่น สมาชิกสภาท้องถิ่น ผู้นำหมู่บ้าน ตัวแทนส่วนราชการ รัฐวิสาหกิจ หน่วยงานที่เกี่ยวข้อง ประชาชนทั่วไป ร่วมกันพิจารณาจัดลำดับความสำคัญของโครงการ และพิจารณาบรรจุเข้าแผนพัฒนาท้องถิ่นต่อไป กรณีโครงการที่เกินศักยภาพที่ให้องค์กรปกครองส่วนท้องถิ่นเสนอขอรับการสนับสนุนจากหน่วยงานอื่น

(2.3) ผลจาก...

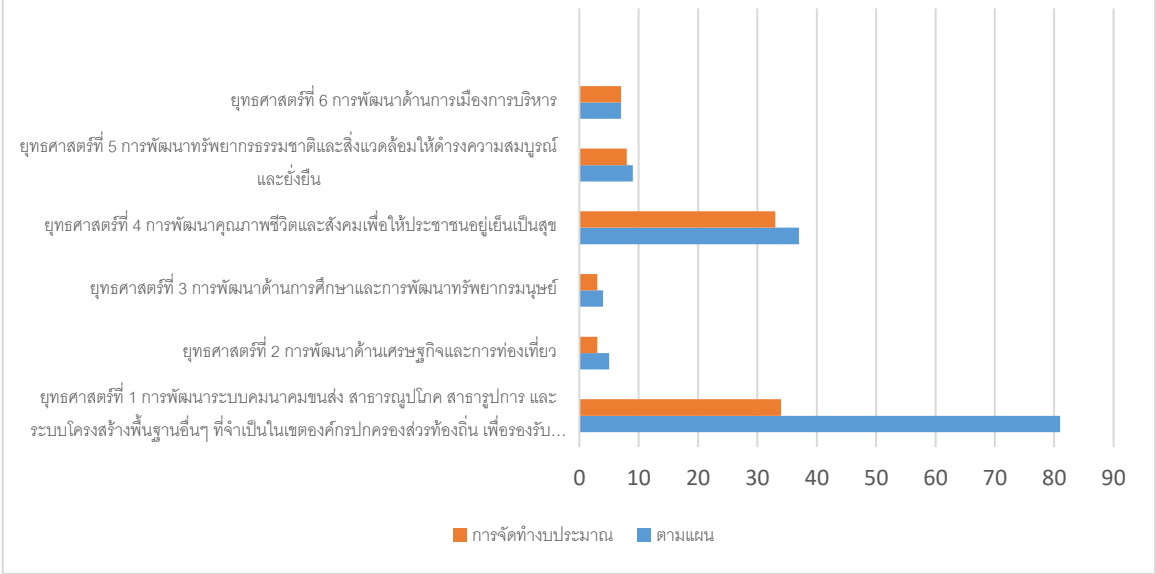
(2.3) ผลจากการพัฒนา จากการพัฒนาที่ผ่านมาพบว่าองค์กรปกครองส่วนท้องถิ่นได้แก้ไข ปัญหาให้กับประชาชนได้ในหลายเรื่อง และครอบคลุมทุกด้าน มีผลการประเมินอยู่ในเกณฑ์ที่ดี ประชาชนมี ความพึงพอใจ แต่ก็ยังมีปัญหาที่จะต้องแก้ไขต่อไป ไม่ว่าจะเป็นด้านโครงสร้างพื้นฐาน สิ่งแวดล้อมที่ยังมีการเผา หญ้า อ้อย ตอข้าวในช่วงเวลาเก็บเกี่ยว การพนันที่ยังมีในพื้นที่ ปัญหาความไม่ชัดเจนในที่ดิน เส้นทางคมนาคมยังไม่ ครบ ผลการพัฒนาขององค์กรปกครองส่วนท้องถิ่นในปีที่ผ่านมา สรุปได้ดังนี้

**ตาราง จำนวนโครงการตามแผนพัฒนาท้องถิ่น (พ.ศ. 2563)**

ยุทธศาสตร์	โครงการเพื่อการพัฒนาท้องถิ่น		
	ตามแผน	การจัดทำ งบประมาณ	ดำเนินการ
ยุทธศาสตร์ที่ 1 การพัฒนาระบบคมนาคมขนส่ง สาธารณูปโภค สาธารณูปการ และระบบโครงสร้าง พื้นฐานอื่นๆ ที่จำเป็นในเขตองค์กรปกครองส่วน ท้องถิ่น เพื่อรองรับการเข้าสู่ประชาคมอาเซียน	81	34	กองช่าง
ยุทธศาสตร์ที่ 2 การพัฒนาด้านเศรษฐกิจและการ ท่องเที่ยว	5	3	สำนักปลัด กองช่าง
ยุทธศาสตร์ที่ 3 การพัฒนาด้านการศึกษาและการ พัฒนาทรัพยากรมนุษย์	4	3	กองการศึกษา
ยุทธศาสตร์ที่ 4 การพัฒนาคุณภาพชีวิตและสังคม เพื่อให้ประชาชนอยู่เย็นเป็นสุข	37	33	สำนักปลัด
ยุทธศาสตร์ที่ 5 การพัฒนาทรัพยากรธรรมชาติและ สิ่งแวดล้อมให้ดำรงความสมบูรณ์และยั่งยืน	9	8	สำนักปลัด
ยุทธศาสตร์ที่ 6 การพัฒนาด้านการเมืองการบริหาร	7	7	สำนักปลัด กองคลัง
<b>รวม</b>	<b>143</b>	<b>88</b>	

โครงการเพื่อการพัฒนาท้องถิ่นตามแผนพัฒนาท้องถิ่น 143 โครงการ ดำเนินการจริง 88 โครงการ หรือคิด เป็นร้อยละ 61.54 % (88X100/143) ของจำนวนโครงการที่ปรากฏตามแผนพัฒนาท้องถิ่นห้าปี

### เปรียบเทียบโครงการตามแผนพัฒนาท้องถิ่น



\*\*\*\*\*